

COMITÉ ESTATAL DE INFORMACIÓN
ESTADÍSTICA Y GEOGRÁFICA DEL ESTADO
DE VERACRUZ DE IGNACIO DE LA LLAVE



Programa Anual de Trabajo (PAT) 2014



VERACRUZ
GOBIERNO DEL ESTADO



Gobierno del Estado de Veracruz de Ignacio de la Llave

Javier Duarte de Ochoa

Gobernador Constitucional del Estado

Érick Lagos Hernández

Secretario de Gobierno

Arturo Bermúdez Zurita

Secretario de Seguridad Pública

Fernando Charleston Hernández

Secretario de Finanzas y Planeación

Adolfo Mota Hernández

Secretario de Educación

Marco Antonio Aguilar Yunes

Secretario de Trabajo, Previsión Social y Productividad

Erik Juan Antonio Porres Blesa

Secretario de Desarrollo Económico y Portuario

Gerardo Buganza Salmerón

Secretario de Infraestructura y Obras Públicas

Alberto Silva Ramos

Secretario de Desarrollo Social

Víctor Alvarado Martínez

Secretario de Medio Ambiente

Manuel E. Martínez de Leo

Secretario de Desarrollo Agropecuario, Rural y Pesca

Juan Antonio Nemi Dib

Secretario de Salud

Harry Grappa Guzmán

Secretario de Turismo y Cultura

Noemí Zoila Guzmán Lagunes

Secretaria de Protección Civil

Mauricio M. Audirac Murillo

Contralor General

Felipe Amadeo Flores Espinosa

Procurador General de Justicia del Estado

María Gina Domínguez Colío

Directora General de Comunicación Social

Astrid Elías Mansur

Directora General DIF Estatal de Veracruz

Fabrizio Aguilar Sánchez

Jefe de la Oficina de Programa de Gobierno

***Programa Anual de Trabajo
(PAT) 2014***

**Comité Estatal de Información Estadística y Geográfica del Estado de Veracruz de Ignacio de la Llave
(CEIEG)**

Fernando Charleston Hernández
Secretario de Finanzas y Planeación
Presidente

Carlos Hernández Martínez
Subsecretario de Planeación
Presidente Suplente

Arturo F. Gómez Fernández
Coordinador Estatal del INEGI en Veracruz
Secretario Técnico

Jorge Alberto Ávila Abud
**Director General de Planeación y Evaluación
para el Desarrollo**
Secretario de Actas

Carlos Hernández Martínez
Subsecretario de Planeación
Vocal

Jorge Alberto Ávila Abud
**Director General de Planeación y Evaluación
para el Desarrollo**
Vocal Suplente

Érick Lagos Hernández
Secretario de Gobierno
Vocal

César Sergio Núñez Herrera
**Jefe de Departamento de Tecnologías
de la Información**
Vocal Suplente

Arturo Bermúdez Zurita
Secretario de Seguridad Pública
Vocal

Omar Manzano Silva
**Subdirector de Información y Estadística Delictiva
de la Subsecretaría de Seguridad Pública "A"**
Vocal Suplente

Adolfo Mota Hernández
Secretario de Educación
Vocal

Arturo Francisco Gutiérrez Góngora
**Titular de la Unidad de Planeación, Evaluación
y Control Educativo**
Vocal Suplente

Marco Antonio Aguilar Yunes
**Secretario de Trabajo, Previsión Social
y Productividad**
Vocal

José Manuel Rodríguez Melgarejo
Jefe de la Unidad Administrativa
Vocal Suplente

Erik Juan Antonio Porres Blesa
Secretario de Desarrollo Económico y Portuario
Vocal

Daniel Segura García
Director General de Planeación y Evaluación
Vocal Suplente

Gerardo Buganza Salmerón
Secretario de Infraestructura y Obras Públicas
Vocal

René Oscar Blanco González
Subsecretario de Desarrollo Estratégico
Vocal Suplente

**Comité Estatal de Información Estadística y Geográfica del Estado de Veracruz de Ignacio de la Llave
(CEIEG)**

Alberto Silva Ramos

Secretario de Desarrollo Social
Vocal

Myrna Anzalmetti Gutiérrez

Directora General de Planeación y Evaluación
Vocal Suplente

Víctor Joaquín Alvarado Martínez

Secretario de Medio Ambiente
Vocal

Cristian Martínez Ochoa

Director Jurídico
Vocal Suplente

Manuel Emilio Martínez de Leo

Secretario de Desarrollo Agropecuario, Rural y Pesca
Vocal

José Miguel Palacios Fernández

Secretario Técnico
Vocal Suplente

Juan Antonio Nemi Dib

Secretario de Salud
Vocal

José Antulio Valdez Castelán

Director de Planeación y Desarrollo
Vocal Suplente

Harry Grappa Guzmán

Secretario de Turismo y Cultura
Vocal

Carlos Acevedo Hernández

Director General de Operación y Servicios Turísticos
Vocal Suplente

Noemí Zoila Guzmán Lagunes

Secretaria de Protección Civil
Vocal

Carlos Gustavo Delgadillo Pérez

Director de Planeación y Regulación
Vocal Suplente

Mauricio M. Audirac Murillo

Contralor General
Vocal

Felipe Amadeo Flores Espinosa

Procurador General de Justicia del Estado
Vocal

Luz María Sierra Beaumont

Directora del Centro de Información
Vocal Suplente

María Gina Domínguez Colío

Coordinadora General de Comunicación Social
Vocal

José Antonio Rodríguez Villalvazo

Titular de la Unidad de Acceso a la Información Pública
Vocal Suplente

Astrid Elías Mansur

Directora General DIF Estatal de Veracruz
Vocal

José Antonio Tedy Palacios

Jefe de la Unidad de Planeación y Evaluación
Vocal Suplente

**Comité Estatal de Información Estadística y Geográfica del Estado de Veracruz de Ignacio de la Llave
(CEIEG)**

Fabrizio Aguilar Sánchez

**Jefe de la Oficina del Programa de Gobierno
Vocal**

Miguel L. Álvarez Zamorano

**Director de Documentación e Informe de Gobierno
Vocal Suplente**

Ana Guadalupe Ingram Vallines

**Diputada Presidente de la Mesa Directiva del
Congreso del Estado de Veracruz
Vocal**

Tomás Antonio Bustos Mendoza

**Secretario de Fiscalización
Vocal Suplente**

Liliana I. Betancourt Trevedhan

**Directora General del Área Económico-
Administrativa de la Universidad Veracruzana
Vocal**

María Ramírez Salazar

**Jefa del Programa Educativo de Licenciatura
en Geografía
Vocal Suplente**

**Comité Estatal de Información Estadística y Geográfica del Estado de Veracruz de Ignacio de la Llave
(CEIEG)**

Ricardo García Escalante

Presidente Municipal de Pánuco
Vocal Región Huasteca Alta

Raúl Alberto Ruiz Díaz

Presidente Municipal de Tuxpan
Vocal Región Huasteca Baja

Sergio Lorenzo Quiroz Cruz

Presidente Municipal de Poza Rica
Vocal Región Totonaca

Rolando Olivares Ahumada

Presidente Municipal de Martínez de la Torre
Vocal Región Nautla

Ramón Poo Gil

Presidente Municipal de Veracruz
Vocal Región Sotavento

Américo Zúñiga Martínez

Presidente Municipal de Xalapa
Vocal Región Capital

Juan Manuel Diez Francos

Presidente Municipal de Orizaba
Vocal Región Las Montañas

Adriana Imelda Maass Michel

Presidente Municipal de Cosamaloapan
Vocal Región Papaloapan

Manuel Rosendo Pelayo

Presidente Municipal de San Andrés Tuxtla
Vocal Región Los Tuxtlas

Joaquín Caballero Rosiñol

Presidente Municipal de Coatzacoalcos
Vocal Región Olmeca

Índice

I.	Introducción	1
II.	Avances Relevantes	3
III.	Diagnóstico	7
IV.	Actividades	13
V.	Cronograma	25
VI.	Resultados	29
VII.	Acrónimos	31
VIII.	Anexos	33
	Anexo 1. Objetivos del Programa Estatal de Estadística y Geografía 2012-2016 (PEEG)	33
	Anexo 2. Retos Prioritarios	43
IX.	Glosario	45

I. Introducción

En el marco del Sistema Nacional de Información Estadística y Geográfica (SNIEG), el 21 de julio de 2011 el Gobierno del Estado de Veracruz de Ignacio de la Llave y el Instituto Nacional de Estadística y Geografía (INEGI), firmaron el *Convenio para la Constitución y Operación del Comité Estatal de Información Estadística y Geográfica del Estado de Veracruz de Ignacio de la Llave (CEIEG)*. El 17 de agosto del mismo año, el CEIEG quedó debidamente instalado con la participación de 14 dependencias estatales, 10 municipios representantes de cada una de las regiones que integran a Veracruz y el Congreso del Estado.

En apego a las *Bases para la Organización de los Comités Estatales de Información Estadística y Geográfica (BOCEIEG)*, en marzo de 2012 se presentó el *Programa Estatal de Estadística y Geografía (PEEG) 2012-2016*. Dicho programa fue elaborado en concordancia con los documentos programáticos del SNIEG. En abril de 2013 el CEIEG aprobó el Programa Anual de Trabajo (PAT) 2013, instrumento operativo que registra las actividades específicas o de corto plazo que las Unidades del Estado¹ (UE) deben realizar para llevar a cabo las actividades generales establecidas en el PEEG.

El PAT 2014 consta de nueve capítulos: el primero es la presente introducción; el segundo enlista algunas de las acciones relevantes realizadas desde la presentación del PEEG, entre las que destacan las acciones de capacitación tanto en Normas Técnicas como en el manejo del *Mapa Digital para Escritorio*, así como la integración de información en el portal *web* del CEIEG; el tercer capítulo presenta un diagnóstico acerca de las capacidades de las UE para generar e integrar información estadística y geográfica. El capítulo cuatro describe las actividades específicas y complementarias que las UE desarrollarán para el logro de los objetivos establecidos en el PEEG 2012-2016. En el capítulo cinco se presenta el cronograma de actividades, herramienta que permite visualizar la distribución de las tareas y dar seguimiento a su ejecución, para detectar posibles desviaciones y llevar a cabo las acciones correctivas o de apoyo que posibiliten la obtención de los resultados planteados. El capítulo seis presenta los resultados, que son la expresión concreta de las actividades específicas realizadas. Los capítulos siete a nueve presentan los acrónimos utilizados en el documento, los anexos y un glosario de términos, respectivamente.

¹ En los documentos programáticos previos se utilizaba la denominación Unidad(es) Administrativa(s) con Funciones Estadísticas y Geográficas (UAFEGs). En lo sucesivo, al referirnos a dichas unidades se utilizará la denominación Unidades del Estado (UE).

II. Avances Relevantes

A partir de la presentación del PEEG 2012-2016 se han realizado diversas acciones para dar cumplimiento a los objetivos y los proyectos planteados en dicho documento. Entre los avances logrados en 2012 destaca la creación del sitio *web* del CEIEG con la dirección <http://ceieg.veracruz.gob.mx>, que contiene la información y los documentos que norman a los trabajos del Comité y los proyectos realizados en el marco del mismo, así como vínculos con información estadística y geográfica de interés estatal, nacional e internacional. Además, con el fin de ampliar el uso de los sistemas de información geográfica para el manejo y explotación de la información cartográfica y estadística, se instaló el *software* especializado denominado *Mapa Digital para Escritorio* y se capacitó a 138 servidores públicos de las administraciones públicas estatal y municipal en el manejo del mismo. Finalmente, se capacitó a 196 servidores públicos sobre diversas Normas Técnicas para la producción e integración de la información estadística y geográfica.

Para dar continuidad a las acciones realizadas durante 2012, el CEIEG llevó a cabo diversas actividades en 2013², entre las que destacan:

- Para fortalecer la estructura legal del SEIEG, iniciaron los trabajos para proponer una iniciativa de *Ley de Información Estadística y Geográfica del Estado de Veracruz de Ignacio de la Llave*. Para ello, el grupo de trabajo que encabeza dicha propuesta ha revisado diversas disposiciones normativas que regulan la información estadística y geográfica del Estado.
- En cuanto al diseño e instrumentación de los mecanismos de producción, integración, resguardo, accesibilidad y difusión de la información, se impartieron 19 talleres de capacitación en beneficio de 180 servidores públicos en las siguientes Normas Técnicas:
 - Norma Técnica de Estándares de Exactitud Posicional.
 - Norma Técnica para el Sistema Geodésico Nacional.
 - Norma Técnica para la Elaboración de Metadatos Geográficos.
 - Norma Técnica para la Generación de Estadística Básica.
 - Norma Técnica para la Generación, Captación e Integración de Datos Catastrales y Registrales con fines Estadísticos y Geográficos.
 - Norma Técnica sobre Domicilios Geográficos.

² Los avances reportados para 2013 corresponden a las actividades realizadas hasta el mes de octubre.

- Con la participación de casi cien UE de la administración pública estatal, se realizó un segundo *Diagnóstico sobre la Producción e Integración de la Información Estadística y Geográfica*, lo que permitió actualizar la detección de las necesidades de capacitación e infraestructura de dichas unidades.
- De acuerdo con el programa de actualización continua, en el portal *web* del CEIEG se realizaron 8 incorporaciones de información referida a los siguientes proyectos:
 - *Anuario Estadístico del Estado de Veracruz de Ignacio de la Llave, edición 2013.*
 - *Cuadernillos Municipales, Edición 2013.*
 - *Censo Nacional de Gobierno, Seguridad Pública y Sistema Penitenciario Estatales 2013.*
 - *Diagnóstico sobre la Producción e Integración de la Información Estadística y Geográfica, 2013.*
- Entre enero y septiembre de 2013, el portal recibió más de 10 mil visitas, con un promedio de mil 108 visitas por mes.
- En cuanto a la ampliación del uso de los sistemas de información geográfica para el manejo de explotación de la información cartográfica y estadística, se continuó con las actividades de instalación y capacitación del *Mapa Digital para Escritorio* entre las UE. El *software* se instaló en equipos de cómputo de la Contraloría General y de la Secretaría de Educación. Esta actividad se complementó con 7 talleres impartidos por el INEGI, para promover el aprovechamiento y manejo correcto de dicho *software*, con lo que se benefició a 79 servidores públicos de diversas UE entre las que destacan:
 - Contraloría General.
 - H. Ayuntamiento de Xalapa.
 - Instituto Veracruzano de Educación para los Adultos.
 - Instituto Veracruzano de la Vivienda.
 - Secretaría de Seguridad Pública.
- Se atendieron las solicitudes de información para el desarrollo de proyectos en el Mapa Digital, entre ellas, las referidas a cartografía básica y el Directorio Estadístico Nacional de Unidades Económicas (DENUE).

De manera complementaria, se integró el *Anuario Estadístico del Estado de Veracruz de Ignacio de la Llave, Edición 2013*, en el que coordinados por el INEGI y la Secretaría de Finanzas y Planeación, participaron 95 dependencias municipales, estatales y federales, así como organismos autónomos que operan en el Estado. Así mismo, se levantó el Módulo 1: *Administración Pública de la Entidad Federativa del Censo Nacional de Gobierno, Seguridad Pública y Sistema Penitenciario Estatales 2013*, en el que participaron todas las dependencias y entidades de la administración pública estatal.

III. Diagnóstico

A fin de integrar el PEEG 2012-2016, en 2011 se llevó a cabo el *Diagnóstico de la situación que guardan las Unidades Administrativas con Funciones Estadísticas y Geográficas (UAFEGs)*. Dicho instrumento permitió conocer el tipo de información que producen, integran y difunden las diferentes áreas de la APE, si la información se integra en algún sistema o banco de datos, desde cuándo se integra o produce sistemáticamente, cuáles son los medios empleados para su difusión y si las funciones de integración y producción están reguladas por algún procedimiento o norma. Además, se detallaron las características de los recursos humanos, físicos y presupuestales con que cuentan las UE para el desarrollo de sus funciones³.

El diagnóstico permitió identificar que las principales limitantes para la integración o producción de información estadística y geográfica son la obsolescencia del equipo de cómputo, personal con capacitación insuficiente y la ausencia de información para elaborar productos estadísticos o geográficos más completos. Con base en estos resultados se establecieron cuatro retos prioritarios para el CEIEG⁴, que fueron la base de los objetivos establecidos en el PEEG.

Como parte del seguimiento a las acciones realizadas desde la presentación del PEEG y para actualizar la detección de las necesidades de capacitación e infraestructura en las UE, en 2013 se realizó el *Diagnóstico sobre la Producción e Integración de Información Estadística y Geográfica*. Se entregaron cuestionarios a Direcciones generales o equivalentes de la Administración Pública Estatal (APE). Los resultados preliminares⁵ muestran 62 UE, adscritas a 15 dependencias y entidades cuentan con 1,254 personas dedicadas a la integración y/o producción de información estadística y/o geográfica, de las cuales 83.2% trabaja con información estadística, 12.0% con información geográfica y 4.9% con ambos tipos de información.

Capacitación

En materia de capacitación, se indagó si el personal ocupado en la integración y producción de información estadística y geográfica tenía conocimiento de la existencia de Normas Técnicas emitidas por el INEGI para la captación, procesamiento, producción, integración y conservación de la información, registrándose que sólo el 5.3% sabía de al menos una de

³ Los resultados del diagnóstico se publicaron en el *Programa Estatal de Estadística y Geografía 2012-2016*.

⁴ Ver Anexo 2.

⁵ Los resultados de este diagnóstico son preliminares, debido a que al momento de integrar el PAT 2014 sólo se habían recuperado 78 de los 92 cuestionarios solicitados a las UE para elaborar el Diagnóstico.

ellas. En este sentido, se considera necesario continuar con las actividades de difusión y capacitación para la aplicación de dicha normatividad.

Respecto a las Normas Técnicas mencionadas, se cuestionó cuántas personas requieren capacitación para la aplicación de las mismas, destacando los requerimientos en la *Norma Técnica sobre Domicilios Geográficos* y la *Norma Técnica para la Generación de Estadística Básica*, como se muestra en la Gráfica 1. Le siguen en demanda de capacitación las Normas relacionadas con el Directorio Estadístico Nacional de Unidades Económicas (DENUE) y con los Datos Catastrales y Registrales.

Gráfica 1. Personas que requieren capacitación en Normas Técnicas

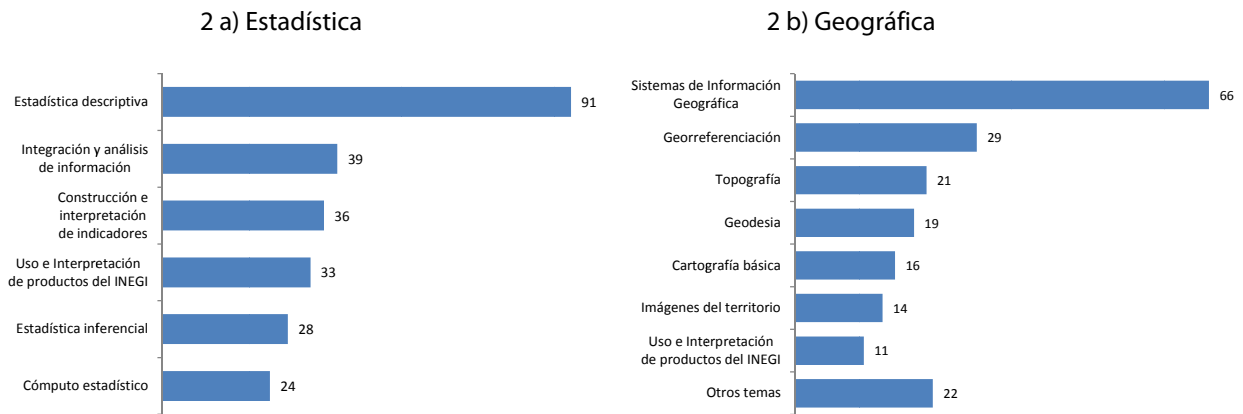


Fuente: Elaborada por la Subsecretaría de Planeación, con base en el *Diagnóstico sobre la Producción e Integración de Información Estadística y Geográfica, 2013*

Además de conocer cómo aplicar las Normas Técnicas, los servidores públicos requieren capacitarse en otros temas estadísticos o geográficos. Como se observa en la Gráfica 2 a), en materia estadística requieren ampliar sus conocimientos principalmente en estadística descriptiva, integración y análisis de información, construcción e interpretación de indicadores y en el uso e interpretación de productos elaborados por el INEGI, tales como *Censos de Población y Vivienda*, *Censos Económicos*, *Censos de Gobierno* y el *Directorio Estadístico Nacional de Unidades Económicas*.

En materia geográfica, como se muestra en la Gráfica 2 b), el personal requiere capacitarse principalmente en el manejo de Sistemas de Información Geográfica, en cómo georreferenciar información y en topografía.

Gráfica 2. Personas que requieren capacitación en temas estadísticos y geográficos



Fuente: Elaborada por la Subsecretaría de Planeación, con base en el *Diagnóstico sobre la Producción e Integración de Información Estadística y Geográfica, 2013*.

Es importante señalar que 50.0% de las UEs omitieron señalar en qué áreas requieren capacitación, lo cual puede deberse al desconocimiento del uso y generación de la información estadística y geográfica. Además, 15.0% de las UEs a las que se les aplicó el cuestionario para el diagnóstico informaron que no producían ni integraban información, aún y cuando sus funciones posibilitan la generación de registros administrativos.

Respecto al *Mapa Digital para Escritorio*, sólo 10 UEs reportaron que al menos una de las personas que integran o producen información estadística y geográfica se ha capacitado para el uso de esta herramienta desarrollada por el INEGI, lo que representa un total de 42 personas capacitadas. Cabe señalar que 51.6% de las áreas encuestadas desconoce la existencia de esta herramienta, por lo que se requiere difundirla y promover su uso entre las UEs.

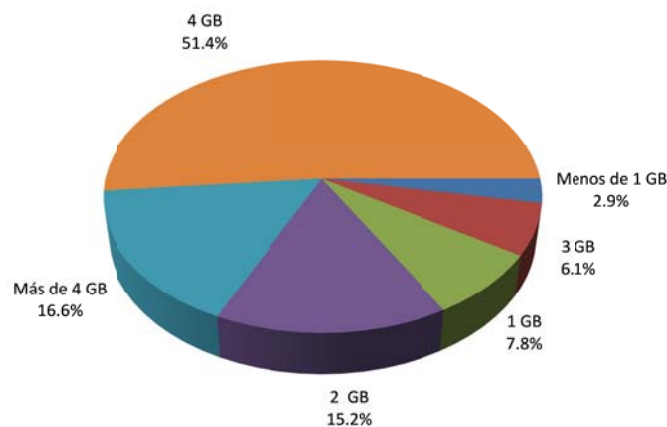
En lo que se refiere a las necesidades de capacitación para el manejo del *Mapa Digital para Escritorio*, se estima que el 19.3% de las personas que desarrollan actividades estadísticas y geográficas requieren capacitarse en el manejo de este *software*. Es importante mencionar que las UE que disponen de esta herramienta no la utilizaron para el desarrollo de sus proyectos al considerar que la capacitación que han recibido en años anteriores para su manejo fue insuficiente, por lo que el PAT 2014 dará continuidad a esta actividad y la complementará con la capacitación en otros temas de utilidad.

Infraestructura y software

A través del diagnóstico se analizó la disponibilidad y características del equipo de cómputo con que cuentan las UEs. Al respecto se calcula que 54.8% de las UEs que reportaron información cuenta con equipo de cómputo destinado específicamente a la integración y producción de información estadística y geográfica. De éstas, el 76.5% considera que el equipo es adecuado para el desarrollo de sus funciones. En total, se dispone de 735 equipos, lo que significa que hay 0.6 computadoras por cada persona; es decir, hay un déficit de infraestructura para el desarrollo de las actividades de integración y producción de información estadística y geográfica. En cuanto a las características del equipo destaca que:

- El 93.6% del equipo utilizado son computadoras personales, 5.6% laptops y el resto son servidores o terminales.
- El 68.0% del equipo tiene una capacidad de memoria RAM de 4 Gigabytes o más, lo cual resulta adecuado para el manejo de grandes volúmenes de información estadística y geográfica, así como para el uso de software para el procesamiento de la información.

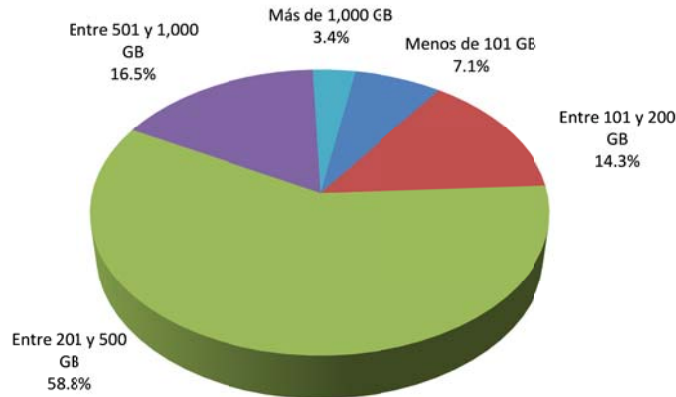
Gráfica 4. Distribución porcentual del equipo de cómputo por capacidad de memoria RAM



Fuente: Elaborada por la Subsecretaría de Planeación, con base en el *Diagnóstico sobre la Producción e Integración de Información Estadística y Geográfica, 2013.*

- Respecto a la capacidad en el disco duro del equipo, se observa que menos del 20.0% del equipo tiene 500 o más Gigabytes, lo que puede ser una limitante para el almacenamiento y resguardo de información estadística, y particularmente de cartografía.

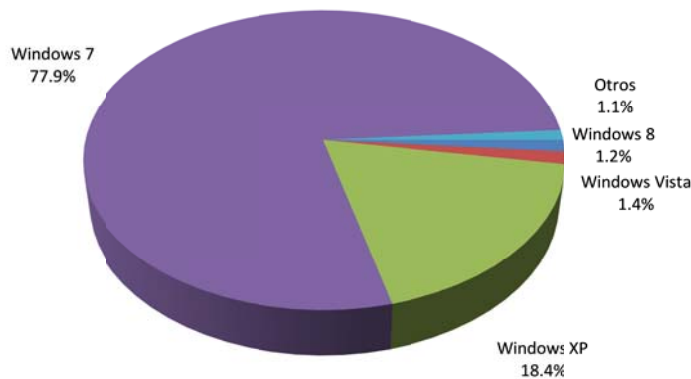
Gráfica 5. Distribución porcentual del equipo de cómputo por capacidad de disco duro



Fuente: Elaborada por la Subsecretaría de Planeación, con base en el *Diagnóstico sobre la Producción e Integración de Información Estadística y Geográfica, 2013*.

- Por lo que se refiere al sistema operativo del equipo, se observa que en su mayoría el equipo se opera bajo la plataforma de *Windows*, principalmente en las versiones 7 y XP; es decir, la mayoría del equipo de cómputo cuenta con un sistema actualizado que posibilita el uso de software especializado para el análisis estadístico y geográfico. Cabe señalar que cerca del 1.0% de las UEs reportó que su equipo de cómputo se opera con versiones de *Windows* del año 2000 o anteriores.

Gráfica 6. Distribución porcentual del equipo de cómputo por sistema operativo



Fuente: Elaborada por la Subsecretaría de Planeación, con base en el *Diagnóstico sobre la Producción e Integración de Información Estadística y Geográfica, 2013*.

- El 83.9% del equipo dispone de acceso a internet, lo que facilita el acceso a la información estadística y geográfica, así como a su intercambio y difusión.
- Sólo 24.2% de las UE disponen de software para el análisis estadístico y 21.0% para el análisis geográfico.
- Sólo 15 UEs señalaron que cuentan con *software* para el análisis estadístico. Todas ellas utilizan *Microsoft Office*, particularmente *Excel*, 20.0% utiliza sistemas de desarrollo institucional y 13.3% utilizan paquetes comerciales como *Statistica* y *SPSS*. Cabe señalar, que aunque la mayoría de las UE reportó no disponer de *software* para análisis estadístico, la APE en general cuenta con el paquete *Excel*, que cuenta con herramientas para el análisis estadístico básico.
- En cuanto al análisis geográfico, 13 UEs utilizan software especializado para su desarrollo. Destaca el uso de *software* libre como *Google Earth* y *Google Maps*, que es utilizado por el 60.0% de las UE que admitieron disponer de herramientas para el análisis geográfico. Otra herramienta de uso común el *software* comercial *ArcGis* utilizado en 38.5% de las unidades. El 23.0% respondieron que utilizan el *Mapa Digital para Escritorio*.

IV. Actividades

En este apartado se detallan las actividades específicas y complementarias que se llevarán a cabo para alcanzar los objetivos y metas establecidos en el PEEG 2012-2016. En términos generales, se continuará con las actividades que promuevan el fortalecimiento del marco normativo del SNIEG; con el diseño e instrumentación de los mecanismos de producción, integración y difusión de información estadística y geográfica, así como la promoción de su uso en el diseño, ejecución y evaluación de políticas públicas. Además, se impulsará el uso de los sistemas de información geográfica para el manejo y explotación de información estadística y cartográfica.

Actividades específicas

Código		I.1.1.3.1											
Nombre de la actividad específica		Elaborar documento del esbozo de ley.											
Descripción		Elaborar un documento que contenga el esbozo de la ley en su primera versión.											
Fecha	Inicio	20/01/2014											
	Término	30/06/2014											
Entregable (s)												Meta anual	
Documento de esbozo de ley, primera versión.												1	
Reporte de avance en la elaboración del esbozo.												2	
Programación mensual (%)													
ene	feb	mar	abr	may	jun	jul	ago	sep	oct	nov	dic		
5	15	30	50	75	100								
Responsable de la actividad específica													
Presidente Suplente, Secretario Técnico y Grupo de Trabajo del CEIEG.													

Alineación con el PEEG			
Objetivo	Proyecto	Meta	Actividad general
I	I.1	I.1.1	I.1.1.3

Programa Anual de Trabajo (PAT) 2014

Comité Estatal de Información Estadística y Geográfica del Estado de Veracruz de Ignacio de la Llave

Código		I.2.1.1.1										
Nombre de la actividad específica		Elaborar documento con proyecto de modificación a la ley.										
Descripción		Proponer y elaborar la propuesta para modificar la Ley de Planeación del Estado.										
Fecha	Inicio	13/01/2014										
	Término	31/03/2014										
Entregable (s)												Meta anual
Documento con la propuesta de Ley de Planeación del Estado de Veracruz de Ignacio de la Llave.												1
Reporte de avance de la propuesta de Ley.												1
Programación mensual (%)												
ene	feb	mar	abr	may	jun	jul	ago	sep	oct	nov	dic	
50	70	100										
Responsable de la actividad específica												
Presidente Suplente del CEIEG y Grupo de Trabajo.												

Alineación con el PEEG			
Objetivo	Proyecto	Meta	Actividad general
I	I.2	I.2.1	I.2.1.1

Código		II. 2.1.1.1										
Nombre de la actividad específica		Programar los cursos de capacitación sobre Normas Técnicas.										
Descripción		Se implementará el programa de capacitación sobre Normas Técnicas.										
Fecha	Inicio	06/01/2014										
	Término	12/12/2014										
Entregable (s)												Meta anual
Programa de Cursos sobre Normas Técnicas.												1
Reporte de avance de capacitación sobre Normas Técnicas.												4
Programación mensual (%)												
ene	feb	mar	abr	may	jun	jul	ago	sep	oct	nov	dic	
5	15	25	35	45	55	60	70	80	90	95	100	
Responsable de la actividad específica												
Presidente Suplente y Secretario Técnico del CEIEG.												

Alineación con el PEEG			
Objetivo	Proyecto	Meta	Actividad general
II	II.2	II.2.1	II.2.1.1

Programa Anual de Trabajo (PAT) 2014

Comité Estatal de Información Estadística y Geográfica del Estado de Veracruz de Ignacio de la Llave

Código		II.2.1.2.1										
Nombre de la actividad específica		Brindar la asesoría sobre el manejo y aplicación de las Normas Técnicas.										
Descripción		Se proporcionará asesoría en la interpretación y aplicación de las Normas Técnicas al personal de las UE que lo soliciten.										
Fecha	Inicio	06/01/2014										
	Término	12/12/2014										
Entregable (s)										Meta anual		
Reporte de asesorías.										4		
Programación mensual (%)												
ene	feb	mar	abr	may	jun	jul	ago	sep	oct	nov	dic	
5	15	25	35	45	55	60	70	80	90	95	100	
Responsable de la actividad específica												
Presidente Suplente y Secretario Técnico del CEIEG.												

Alineación con el PEEG			
Objetivo	Proyecto	Meta	Actividad general
II	II.2	II.2.1	II.2.1.2

Código		II.3.1.1.1										
Nombre de la actividad específica		Incorporar información al sitio <i>web</i> del CEIEG Veracruz.										
Descripción		Se incorporará información estadística y geográfica al sitio <i>web</i> del CEIEG.										
Fecha	Inicio	03/02/2014										
	Término	28/11/2014										
Entregable (s)										Meta anual		
Programa de actualización de información del sitio <i>web</i> del CEIEG.										1		
Reporte de avance de las incorporaciones de información en el sitio <i>web</i> del CEIEG.										4		
Programación mensual (%)												
ene	feb	mar	abr	may	jun	jul	ago	sep	oct	nov	dic	
	10	20	30	40	50	60	70	80	90	100		
Responsable de la actividad específica												
Presidente Suplente del CEIEG.												

Alineación con el PEEG			
Objetivo	Proyecto	Meta	Actividad general
II	II.3	II.3.1	II.3.1.1

Programa Anual de Trabajo (PAT) 2014

Comité Estatal de Información Estadística y Geográfica del Estado de Veracruz de Ignacio de la Llave

Código		II.3.1.2.1									
Nombre de la actividad específica		Difundir el portal del CEIEG Veracruz.									
Descripción		Se realizará la difusión de los contenidos del portal <i>web</i> del CEIEG.									
Fecha	Inicio	03/03/2014									
	Término	28/11/2014									
Entregable (s)											Meta anual
Programa de difusión del portal.											1
Reporte de las visitas al sitio <i>web</i> del CEIEG Veracruz.											4
Programación mensual (%)											
ene	feb	mar	abr	may	jun	jul	ago	sep	oct	nov	dic
		10				60				100	
Responsable de la actividad específica											
Presidente Suplente del CEIEG.											

Alineación con el PEEG			
Objetivo	Proyecto	Meta	Actividad general
II	II.3	II.3.1	II.3.1.2

Código		II.3.1.3.1									
Nombre de la actividad específica		Habilitar bases de información estadística en el portal <i>web</i> del CEIG, para cada subsistema.									
Descripción		Se programará el acceso a las bases de información para las Unidades del Estado, de acuerdo a cada uno de los subsistemas.									
Fecha	Inicio	03/03/2014									
	Término	28/11/2014									
Entregable (s)											Meta anual
Programa para habilitar el acceso a las bases de información de las Unidades del Estado.											1
Reporte de avance de habilitación de accesos a las bases de datos.											4
Programación mensual (%)											
ene	feb	mar	abr	may	jun	jul	ago	sep	oct	nov	dic
		10				50				100	
Responsable de la actividad específica											
Presidente Suplente del CEIEG.											

Alineación con el PEEG			
Objetivo	Proyecto	Meta	Actividad general
II	II.3	II.3.1	II.3.1.3

Programa Anual de Trabajo (PAT) 2014

Comité Estatal de Información Estadística y Geográfica del Estado de Veracruz de Ignacio de la Llave

Código		II.4.1.1.1										
Nombre de la actividad específica		Proyecto piloto para incorporar la Ficha de Registro Estadístico.										
Descripción		Se elaborará un diseño para el proyecto piloto para incorporar la Ficha de Registro Estadístico.										
Fecha	Inicio	03/03/2014										
	Término	29/08/2014										
Entregable (s)										Meta anual		
Programa de elaboración del proyecto piloto.										1		
Reporte de avance de la elaboración del proyecto piloto.										3		
Programación mensual (%)												
ene	feb	mar	abr	may	jun	jul	ago	sep	oct	nov	dic	
		5	20	40	60	80	100					
Responsable de la actividad específica												
Presidente Suplente, Secretario Técnico del CEIEG y Grupos de Trabajo.												

Alineación con el PEEG			
Objetivo	Proyecto	Meta	Actividad general
II	II.4	II.4.1	II.4.1.1

Código		II.4.1.1.2										
Nombre de la actividad específica		Incorporar la información recabada en el proyecto piloto.										
Descripción		Se realizará la incorporación de la información recabada en el proyecto piloto de registro de información estadística.										
Fecha	Inicio	01/09/2014										
	Término	19/12/2014										
Entregable (s)										Meta anual		
Programa de la incorporación de información del proyecto piloto.										1		
Reporte de avance de la incorporación de información del proyecto piloto.										2		
Programación mensual (%)												
ene	feb	mar	abr	may	jun	jul	ago	sep	oct	nov	dic	
								25	50	75	100	
Responsable de la actividad específica												
Presidente Suplente, Secretario Técnico del CEIEG y Grupos de Trabajo.												

Alineación con el PEEG			
Objetivo	Proyecto	Meta	Actividad general
II	II.4	II.4.1	II.4.1.1

Programa Anual de Trabajo (PAT) 2014

Comité Estatal de Información Estadística y Geográfica del Estado de Veracruz de Ignacio de la Llave

Código		II.4.1.2.1										
Nombre de la actividad específica		Proyecto piloto para incorporar la Ficha de Registro Geográfico.										
Descripción		Se elaborará un diseño para el proyecto piloto para incorporar la Ficha de Registro Geográfico.										
Fecha	Inicio	03/03/2014										
	Término	29/08/2014										
Entregable (s)												Meta anual
Programa de la elaboración del proyecto piloto.												1
Reporte de avance de la elaboración del proyecto piloto.												3
Programación mensual (%)												
ene	feb	mar	abr	may	jun	jul	ago	sep	oct	nov	dic	
		5	20	40	60	80	100					
Responsable de la actividad específica												
Presidente Suplente, Secretario Técnico del CEIEG y Grupos de Trabajo.												

Alineación con el PEEG			
Objetivo	Proyecto	Meta	Actividad general
II	II.4	II.4.1	II.4.1.2

Código		II.4.1.2.2										
Nombre de la actividad específica		Incorporar la información recabada en el proyecto piloto.										
Descripción		Se realizará la incorporación de la información recabada en el proyecto piloto de registro de información geográfica.										
Fecha	Inicio	01/09/2014										
	Término	19/12/2014										
Entregable (s)												Meta anual
Programa de la incorporación de información del proyecto piloto.												1
Reporte de avance de la incorporación de información del proyecto piloto.												2
Programación mensual (%)												
ene	feb	mar	abr	may	jun	jul	ago	sep	oct	nov	dic	
								25	50	75	100	
Responsable de la actividad específica												
Presidente Suplente, Secretario Técnico del CEIEG y Grupos de Trabajo.												

Alineación con el PEEG			
Objetivo	Proyecto	Meta	Actividad general
II	II.4	II.4.1	II.4.1.2

Programa Anual de Trabajo (PAT) 2014

Comité Estatal de Información Estadística y Geográfica del Estado de Veracruz de Ignacio de la Llave

Código		III.1.1.1.1										
Nombre de la actividad específica		Elaborar el <i>Anuario Estadístico de Veracruz de Ignacio de la Llave</i> .										
Descripción		Integrar información del <i>Anuario Estadístico de Veracruz de Ignacio de la Llave, Edición 2014</i> .										
Fecha	Inicio	01/02/2014										
	Término	31/10/2014										
Entregable (s)										Meta anual		
Anuario Estadístico.										1		
Reporte de avance en la integración del Anuario Estadístico.										4		
Programación mensual (%)												
ene	feb	mar	abr	may	jun	jul	ago	sep	oct	nov	dic	
	5	15	30	45	60	75	90	95	100			
Responsable de la actividad específica												
Presidente Suplente, Secretario Técnico del CEIEG y GT.												

Alineación con el PEEG			
Objetivo	Proyecto	Meta	Actividad general
III	III.1	III.1.1	III.1.1.1

Código		III.1.1.1.2										
Nombre de la actividad específica		Integrar el <i>Censo Nacional de Gobierno, Seguridad Pública y Sistema Penitenciario Estatales</i> .										
Descripción		Integrar el <i>Módulo 1. Administración pública de la entidad federativa del Censo Nacional de Gobierno, Seguridad Pública y Sistema Penitenciario Estatales</i> .										
Fecha	Inicio	07/04/2014										
	Término	15/08/2014										
Entregable (s)										Meta anual		
Cuestionario integrado del Módulo 1 del Censo de Gobierno.										1		
Reporte de avance en la integración del Módulo 1 del Censo de Gobierno.										2		
Programación mensual (%)												
ene	feb	mar	abr	may	jun	jul	ago	sep	oct	nov	dic	
			10	30	65	90	100					
Responsable de la actividad específica												
Presidente Suplente, Secretario Técnico del CEIEG y GT.												

Alineación con el PEEG			
Objetivo	Proyecto	Meta	Actividad general
III	III.1	III.1.1	III.1.1.1

Programa Anual de Trabajo (PAT) 2014

Comité Estatal de Información Estadística y Geográfica del Estado de Veracruz de Ignacio de la Llave

Código		III.1.1.1.3									
Nombre de la actividad específica		Elaborar los <i>Cuadernillos Municipales</i> .									
Descripción		Integrar información socioeconómica de los 212 municipios del Estado en los <i>Cuadernillos Municipales</i> .									
Fecha	Inicio	13/01/2014									
	Término	30/04/2014									
Entregable (s)											Meta anual
Cuadernillos Municipales.											212
Reporte de avance en la integración de los Cuadernillos Municipales.											2
Programación mensual (%)											
ene	feb	mar	abr	may	jun	jul	ago	sep	oct	nov	dic
25	50	75	100								
Responsable de la actividad específica											
Presidente Suplente del CEIEG.											

Alineación con el PEEG			
Objetivo	Proyecto	Meta	Actividad general
III	III.1	III.1.1	III.1.1.1

Código		III.1.1.1.4									
Nombre de la actividad específica		Integrar información estadística para evaluar el <i>Plan Veracruzano de Desarrollo 2011-2016</i> .									
Descripción		Integrar información estadística de las UE para evaluar el cumplimiento del <i>Plan Veracruzano de Desarrollo 2011-2016</i> a través de indicadores de gestión.									
Fecha	Inicio	03/03/2014									
	Término	30/06/2014									
Entregable (s)											Meta anual
Informe de avance de cumplimiento del <i>Plan Veracruzano de Desarrollo</i> .											1
Reporte de avance en la integración de información estadística.											2
Programación mensual (%)											
ene	feb	mar	abr	may	jun	jul	ago	sep	oct	nov	dic
		15	40	80	100						
Responsable de la actividad específica											
Presidente Suplente del CEIEG.											

Alineación con el PEEG			
Objetivo	Proyecto	Meta	Actividad general
III	III.1	III.1.1	III.1.1.1

Programa Anual de Trabajo (PAT) 2014

Comité Estatal de Información Estadística y Geográfica del Estado de Veracruz de Ignacio de la Llave

Código		III.2.1.1.1										
Nombre de la actividad específica		Realizar y promover talleres o eventos de capacitación.										
Descripción		Desarrollar y promover talleres y eventos de capacitación en materia estadística y geográfica.										
Fecha	Inicio	03/02/2014										
	Término	26/12/2014										
Entregable (s)										Meta anual		
Programa de talleres y eventos de capacitación.										1		
Reporte de avance de talleres y eventos de capacitación.										4		
Programación mensual (%)												
ene	feb	mar	abr	may	jun	jul	ago	sep	oct	nov	dic	
	10	20	30	40	50	55	60	70	80	90	100	
Responsable de la actividad específica												
Presidente Suplente y Secretario Técnico del CEIEG.												

Alineación con el PEEG			
Objetivo	Proyecto	Meta	Actividad general
III	III.2	III.2.1	III.2.1.1

Código		III.3.1.1.1										
Nombre de la actividad específica		Elaborar documentos técnicos para atender necesidades de información estadística y geográfica de las UE.										
Descripción		Elaborar y difundir estudios técnicos para el apoyo en la toma de decisiones.										
Fecha	Inicio	06/01/2014										
	Término	28/11/2014										
Entregable (s)										Meta anual		
Estudios técnicos.										4		
Reporte de avance en la elaboración de estudios técnicos.										4		
Programación mensual (%)												
ene	feb	mar	abr	may	jun	jul	ago	sep	oct	nov	dic	
5	10	20	30	40	50	60	70	80	90	100		
Responsable de la actividad específica												
Presidente Suplente del CEIEG.												

Alineación con el PEEG			
Objetivo	Proyecto	Meta	Actividad general
III	III.3	III.3.1	III.3.1.1

Programa Anual de Trabajo (PAT) 2014

Comité Estatal de Información Estadística y Geográfica del Estado de Veracruz de Ignacio de la Llave

Código		IV.1.1.1.1										
Nombre de la actividad específica		Identificar las UE que requieran la instalación del Mapa Digital.										
Descripción		Se informará a las UE el trámite para la instalación del <i>Mapa Digital para Escritorio</i> .										
Fecha	Inicio	06/01/2014										
	Término	19/12/2014										
Entregable (s)												Meta anual
Relación de UE que requieren la instalación del <i>Mapa Digital para Escritorio</i> .												1
Reporte de avance en la instalación del <i>Mapa Digital para Escritorio</i> .												4
Programación mensual (%)												
ene	feb	mar	abr	may	jun	jul	ago	sep	oct	nov	dic	
5	10	20	30	40	50	55	60	70	80	90	100	
Responsable de la actividad específica												
Presidente Suplente y Secretario Técnico del CEIEG.												

Alineación con el PEEG			
Objetivo	Proyecto	Meta	Actividad general
IV	IV.1	IV.1.1	IV.1.1.1

Código		IV.1.2.1.1										
Nombre de la actividad específica		Capacitar a los servidores públicos en el manejo del <i>Mapa Digital para Escritorio</i> .										
Descripción		Se impartirán talleres de capacitación para el manejo del Mapa Digital.										
Fecha	Inicio	06/01/2014										
	Término	26/12/2014										
Entregable (s)												Meta anual
Programa de capacitación relativo al <i>Mapa Digital para Escritorio</i> .												1
Reporte de avance en la capacitación del <i>Mapa Digital para Escritorio</i> .												4
Programación mensual (%)												
ene	feb	mar	abr	may	jun	jul	ago	sep	oct	nov	dic	
5	15	25	35	45	55	60	65	70	80	90	100	
Responsable de la actividad específica												
Presidente Suplente y Secretario Técnico del CEIEG.												

Alineación con el PEEG			
Objetivo	Proyecto	Meta	Actividad general
IV	IV.1	IV.1.2	IV.1.2.1

Programa Anual de Trabajo (PAT) 2014

Comité Estatal de Información Estadística y Geográfica del Estado de Veracruz de Ignacio de la Llave

Código		IV.1.2.2.1										
Nombre de la actividad específica		Brindar la asesoría sobre el manejo y aplicación del <i>Mapa Digital de Escritorio</i> .										
Descripción		Se proporcionará asesoría en el manejo y aplicación del <i>Mapa Digital de Escritorio</i> al personal de las UE que lo soliciten.										
Fecha	Inicio	06/01/2014										
	Término	26/12/2014										
Entregable (s)										Meta anual		
Reporte de asesorías.										4		
Programación mensual (%)												
ene	feb	mar	abr	may	jun	jul	ago	sep	oct	nov	dic	
5	15	25	35	45	55	60	65	70	80	90	100	
Responsable de la actividad específica												
Presidente Suplente y Secretario Técnico del CEIEG.												

Alineación con el PEEG			
Objetivo	Proyecto	Meta	Actividad general
IV	IV.1	IV.1.2	IV.1.2.2

Actividades complementarias

Para el fortalecimiento y orientación del trabajo coordinado que realizarán las UE con base en los documentos programáticos del SNIEG, de manera adicional se realizarán actividades que se enlistan a continuación:

- Llevar a cabo dos sesiones ordinarias de trabajo en el pleno del CEIEG, como se establece en la Regla VIGÉSIMA SEXTA de las RIOCTE.
- Elaborar los informes semestrales de la ejecución del PAT, de acuerdo a lo establecido en la Fracción XI de la Regla VIGÉSIMA de las RIOCTE.
- Elaborar reportes trimestrales de los avances logrados en la realización de las actividades específicas registradas en el PAT, como se señala en la Fracción XII de la Regla VIGÉSIMA de las RIOCTE.
- Elaborar el informe anual de actividades del Comité, de acuerdo a lo señalado en la Fracción XIII de la Base OCTAVA de las BOCEIEG.
- Elaborar el Programa Anual de Trabajo 2015, como se establece en la Regla OCTAVA de las RIOCTE.

V. Cronograma

Actividades específicas

Código	Actividad	Mes											
		ene	feb	mar	abr	may	jun	jul	ago	sep	oct	nov	dic
I.1.1.3.1	Elaborar documento del esbozo de ley.												
I.2.1.1.1	Elaborar documento con proyecto de modificación a la ley.												
II.2.1.1.1	Programar los cursos de capacitación sobre Normas Técnicas.												
II.2.1.2.1	Brindar la asesoría sobre el manejo y aplicación de las Normas Técnicas.												
II.3.1.1.1	Incorporar información al sitio <i>web</i> del CEIEG Veracruz.												
II.3.1.2.1	Difundir el portal del CEIEG Veracruz.												
II.3.1.3.1	Habilitar bases de información estadística en el portal <i>web</i> del CEIG, para cada subsistema.												
II.4.1.1.1	Proyecto piloto para incorporar la Ficha de Registro Estadístico.												
II.4.1.1.2	Incorporar la información recabada en el proyecto piloto.												
II.4.1.2.1	Proyecto piloto para incorporar la Ficha de Registro Geográfico.												
II.4.1.2.2	Incorporar la información recabada en el proyecto piloto.												

Programa Anual de Trabajo (PAT) 2014

Comité Estatal de Información Estadística y Geográfica del Estado de Veracruz de Ignacio de la Llave

Código	Actividad	Mes											
		ene	feb	mar	abr	may	jun	jul	ago	sep	oct	nov	dic
III.1.1.1.1	Elaborar el <i>Anuario Estadístico de Veracruz de Ignacio de la Llave.</i>												
III.1.1.1.2	Integrar el <i>Censo Nacional de Gobierno, Seguridad Pública y Sistema Penitenciario Estatales.</i>												
III.1.1.1.3	Elaborar los <i>Cuadernillos Municipales.</i>												
III.1.1.1.4	Integrar información estadística para evaluar el <i>Plan Veracruzano de Desarrollo 2011-2016.</i>												
III.2.1.1.1	Realizar y promover talleres o eventos de capacitación.												
III.3.1.1.1	Elaborar documentos técnicos para atender necesidades de información estadística y geográfica de las UE.												
IV.1.1.1.1	Identificar las UE que requieran la instalación del Mapa Digital.												
IV.1.2.1.1	Capacitar a los servidores públicos en el manejo del Mapa Digital para Escritorio.												
IV.1.2.2.1	Brindar la asesoría sobre el manejo y aplicación del Mapa Digital para Escritorio.												

Actividades complementarias

Actividad	Mes											
	ene	feb	mar	abr	may	jun	jul	ago	sep	oct	nov	dic
Llevar a cabo dos sesiones ordinarias de trabajo en el pleno del CEIEG, como se establece en la Regla VIGÉSIMA SEXTA de las RIOCTE.												
Elaborar los informes semestrales de la ejecución del PAT, de acuerdo a lo establecido en la Fracción XI de la Regla VIGÉSIMA de las RIOCTE.												
Elaborar reportes trimestrales de los avances logrados en la realización de las actividades específicas registradas en el PAT, como se señala en la Fracción XII de la Regla VIGÉSIMA de las RIOCTE.												
Elaborar el informe anual de actividades del Comité, de acuerdo a lo señalado en la Fracción XIII de la Base OCTAVA de las BOCEIEG.												
Elaborar el Programa Anual de Trabajo 2015, como se establece en la Regla OCTAVA de las RIOCTE.												

VI. Resultados

Actividades específicas

Código	Actividad	Entregables
I.1.1.3.1	Elaborar documento del esbozo de ley.	Documento de esbozo de ley, primera versión. Reporte de avance en la elaboración del esbozo.
I.2.1.1.1	Elaborar documento con proyecto de modificación a la ley.	Documento con la propuesta de <i>Ley de Planeación del Estado de Veracruz de Ignacio de la Llave</i> . Reporte de avance de la propuesta de Ley.
II.2.1.1.1	Programar los cursos de capacitación sobre Normas Técnicas.	Programa de Cursos sobre Normas Técnicas. Reporte de avance de capacitación sobre Normas Técnicas.
II.2.1.2.1	Brindar la asesoría sobre el manejo y aplicación de las Normas Técnicas.	Reporte de asesorías.
II.3.1.1.1	Incorporar información al sitio <i>web</i> del CEIEG Veracruz.	Programa de actualización de información del sitio <i>web</i> del CEIEG. Reporte de avance de las incorporaciones de información en el sitio <i>web</i> del CEIEG.
II.3.1.2.1	Difundir el portal del CEIEG Veracruz.	Programa de difusión del portal. Reporte de las visitas al sitio <i>web</i> del CEIEG Veracruz.
II.3.1.3.1	Habilitar bases de información estadística en el portal <i>web</i> del CEIEG, para cada subsistema.	Programa para habilitar el acceso a las bases de información de las Unidades del Estado. Reporte de avance de habilitación de accesos a las bases de datos.
II.4.1.1.1	Proyecto piloto para incorporar la Ficha de Registro Estadístico.	Programa de elaboración del proyecto piloto. Reporte de avance de la elaboración del proyecto piloto.
II.4.1.1.2	Incorporar la información recabada en el proyecto piloto.	Programa de la incorporación de información del proyecto piloto. Reporte de avance de la incorporación de información del proyecto piloto.
II.4.1.2.1	Proyecto piloto para incorporar la Ficha de Registro Geográfico.	Programa de la elaboración del proyecto piloto. Reporte del avance de la elaboración del proyecto piloto.
II.4.1.2.2	Incorporar la información recabada en el proyecto piloto.	Programa de la incorporación de información del proyecto piloto. Reporte de avance de la incorporación de información del proyecto piloto.
III.1.1.1.1	Elaborar el <i>Anuario Estadístico de Veracruz de Ignacio de la Llave</i> .	Anuario Estadístico. Reporte de avance en la integración del Anuario Estadístico.
III.1.1.1.2	Integrar el <i>Censo Nacional de Gobierno, Seguridad Pública y Sistema Penitenciario Estatales</i> .	Cuestionario integrado del Módulo 1 del Censo de Gobierno. Reporte de avance en la integración del Módulo 1 del Censo de Gobierno.
III.1.1.1.3	Elaborar los <i>Cuadernillos Municipales</i> .	Cuadernillos Municipales. Reporte de avance en la integración de los Cuadernillos Municipales.
III.1.1.1.4	Integrar información estadística para evaluar el <i>Plan Veracruzano de Desarrollo 2012-2016</i> .	Informe de avance de cumplimiento del <i>Plan Veracruzano de Desarrollo</i> . Reporte de avance en la integración de información estadística.

Programa Anual de Trabajo (PAT) 2014

Comité Estatal de Información Estadística y Geográfica del Estado de Veracruz de Ignacio de la Llave

Código	Actividad	Entregables
III.2.1.1.1	Realizar y promover talleres o eventos de capacitación.	Programa de talleres y eventos de capacitación. Reporte de avance de talleres y eventos de capacitación.
III.3.1.1.1	Elaborar documentos técnicos para atender necesidades de información estadística y geográfica de las UE.	Estudios técnicos. Reporte de avance en la elaboración de estudios técnicos.
IV.1.1.1.1	Identificar las UE que requieran la instalación del Mapa Digital.	Relación de UE que requieren la instalación del <i>Mapa Digital para Escritorio</i> . Reporte de avance en la instalación del <i>Mapa Digital para Escritorio</i> .
IV.1.2.1.1	Capacitar a los servidores públicos en el manejo del <i>Mapa Digital para Escritorio</i> .	Programa de capacitación relativo al <i>Mapa Digital para Escritorio</i> . Reporte de avance en la capacitación del <i>Mapa Digital para Escritorio</i> .
IV.1.2.2.1	Brindar la asesoría sobre el manejo y aplicación del Mapa Digital de Escritorio.	Reporte de asesorías.

Actividades complementarias

Actividad	Entregables
Llevar a cabo dos sesiones ordinarias de trabajo en el pleno del CEIEG, como se establece en la Regla VIGÉSIMA SEXTA de las RIOCTE.	Minutas de trabajo.
Elaborar los informes semestrales de la ejecución del PAT, de acuerdo a lo establecido en la Fracción XI de la Regla VIGÉSIMA de las RIOCTE.	Informe de trabajo.
Elaborar reportes trimestrales de los avances logrados en la realización de las actividades específicas registradas en el PAT, como se señala en la Fracción XII de la Regla VIGÉSIMA de las RIOCTE.	Reporte de actividades.
Elaborar el informe anual de actividades del Comité, de acuerdo a lo señalado en la Fracción XIII de la Base OCTAVA de las BOCEIEG.	Informe de actividades.
Elaborar el Programa Anual de Trabajo 2015, como se establece en la Regla OCTAVA de las RIOCTE.	Programa Anual de Trabajo.

VII. Acrónimos

APE	Administración Pública Estatal.
BOCEIEG	<i>Bases para la Organización de los Comités Estatales de Información Estadística y Geográfica.</i>
CEIEG	Comité Estatal de Información Estadística y Geográfica del Estado de Veracruz de Ignacio de la Llave.
DENUE	Directorio Estadístico Nacional de Unidades Económicas.
GT	Grupo(s) de Trabajo.
INEGI	Instituto Nacional de Estadística y Geografía.
LSNIEG	<i>Ley del Sistema Nacional de Información Estadística y Geográfica.</i>
PAT	Programa Anual de Trabajo.
PEEG	<i>Programa Estatal de Estadística y Geografía.</i>
PNEG	<i>Programa Nacional de Estadística y Geografía.</i>
PVD	<i>Plan Veracruzano de Desarrollo.</i>
SEIEG	Sistema Estatal de Información Estadística y Geográfica.
SNIEG	Sistema Nacional de Información Estadística y Geográfica.
UAFEGs	Unidad(es) Administrativa(s) con Funciones Estadísticas y Geográficas.
UE	Unidades del Estado.

VIII. Anexos

Anexo 1. Objetivos del Programa Estatal de Estadística y Geografía 2012-2016 (PEEG)

El PEEG 2012-2016 estableció cinco objetivos generales y diversos proyectos para cada uno de ellos, los cuales se dirigen a consolidar el Sistema Estatal de Información Estadística y Geográfica, fundamento del Sistema Democrático de Planeación Estatal y vínculo con el SNIEG. Dichos objetivos y proyectos se listan a continuación, detallando las metas y las actividades generales necesarias para alcanzar en los siguientes años.

Objetivo I	Conformar la estructura legal del SEIEG bajo la cual se englobarán las distintas funciones estadísticas y geográficas que se desarrollan en el Gobierno del Estado.				
Proyecto I.1	Proponer una iniciativa de la Ley de Información de Estadística y Geografía del Estado de Veracruz de Ignacio de la Llave, a fin de crear la figura del SEIEG, el cual englobará los diferentes sistemas y bancos estatales de información existentes en el Estado. Además, esta iniciativa deberá determinar las instancias que se encargarán de mantener y actualizar el Sistema y definir las instituciones y los documentos estadísticos y geográficos que lo compondrán.				
Meta I.1.1	Elaborar el esbozo de iniciativa de Ley.				
Unidad de medida	Porcentaje.	Responsable	Presidente Suplente y Secretario Técnico del CEIEG, y Grupos de Trabajo.	Indicador	Porcentaje de avance en la conformación del esbozo.
Ag I.1.1.1	Conformar los Grupos de Trabajo.				
Ag I.1.1.2	Hacer una revisión normativa de los sistemas existentes a nivel nacional con el fin de considerar las mejores prácticas.				
Ag I.1.1.3	Presentar esbozo de iniciativa de Ley con miras a integrar la versión inicial.				
Proyecto I.2	Proponer la modificación de la Ley de Planeación del Estado para establecer que las distintas etapas del proceso de la planeación (formulación, instrumentación, control, seguimiento y evaluación) se realicen tomando en cuenta información estadística y geográfica, oportuna y veraz, disponible a través del SEIEG.				
Meta I.2.1	Elaborar la propuesta de la Ley de Planeación del Estado de Veracruz de Ignacio de la Llave.				
Unidad de medida	Documento.	Responsable	Presidente Suplente del CEIEG y Grupo de Trabajo.	Indicador	Propuesta.
Ag I.2.1.1	Elaborar la propuesta de modificación a la Ley de Planeación.				

Programa Anual de Trabajo (PAT) 2014

Comité Estatal de Información Estadística y Geográfica del Estado de Veracruz de Ignacio de la Llave

Objetivo II	Diseñar e instrumentar los mecanismos de producción, integración, resguardo, accesibilidad y difusión de la información que será parte del SEIEG.
--------------------	---------------------------------------------------------------------------------------------------------------------------------------------------

Proyecto II.1	Difundir y aplicar la normatividad del SNIEG en los proyectos de generación de información estadística y geográfica para hacerla comparable en el tiempo y en el espacio, mediante la capacitación de los funcionarios estatales y municipales involucrados en estas tareas. En particular, se deberá avanzar con la homologación de registros administrativos de estadísticas vitales (natalidad, nupcialidad y mortalidad), de recursos humanos del sector público, de estadísticas sociales, laborales y judiciales, toda vez que son proyectos que ya se realizan a nivel nacional y en algunos casos ya existen avances a nivel estatal.
----------------------	-----------------------------------------------------------------------------------------------------------------------------------------------------------------------------------------------------------------------------------------------------------------------------------------------------------------------------------------------------------------------------------------------------------------------------------------------------------------------------------------------------------------------------------------------------------------------------------------------------------------------------------------------

Meta II.1.1	Promover la homologación de registros administrativos de estadísticas vitales.				
Unidad de medida	Registro administrativo de nacimientos, defunciones, matrimonios y divorcios.	Responsable	Presidente Suplente, Secretario Técnico y Grupo de Trabajo del CEIEG.	Indicador	Porcentaje de homologación de los registros administrativos de nacimientos, defunciones, matrimonios y divorcios.
Ag II.1.1.1	Homologar los registros administrativos de nacimientos.				
Ag II.1.1.2	Homologar los registros administrativos de defunciones.				
Ag II.1.1.3	Homologar los registros administrativos de matrimonios				
Ag II.1.1.4	Homologar los registros administrativos de divorcios.				

Proyecto II.2	Proponer procedimientos y normas para la generación, integración y resguardo de aquella información que así lo requiera, según se identifique en Grupos de Trabajo.
----------------------	---------------------------------------------------------------------------------------------------------------------------------------------------------------------

Meta II.2.1	Capacitar en Normas Técnicas.				
Unidad de medida	Servidores públicos capacitados.	Responsable	Presidente Suplente y Secretario Técnico del CEIEG.	Indicador	Porcentaje de servidores públicos capacitados.
Ag II.2.1.1	Impartir cursos de capacitación a los servidores públicos en Normas Técnicas para la producción, integración, resguardo, accesibilidad y difusión de la información estadística y geográfica.				
Ag II.2.1.2	Dar seguimiento permanente a dudas y comentarios.				

Programa Anual de Trabajo (PAT) 2014

Comité Estatal de Información Estadística y Geográfica del Estado de Veracruz de Ignacio de la Llave

Proyecto II.3	Habilitar un portal de Internet que integre, de manera ordenada, el acceso a las diferentes bases de información estadística y geográfica existentes en la APE, las cuales se integrarán en cuatro subsistemas: i) Demografía y Sociedad, ii) Economía, iii) Geografía y Medio Ambiente, y iv) Gobierno, Seguridad Pública e Impartición de Justicia. El portal tendrá dos modalidades de acceso: el primero, para información de libre consulta del público en general, y el segundo, para información de uso exclusivo de los servidores públicos del Gobierno del Estado.
----------------------	------------------------------------------------------------------------------------------------------------------------------------------------------------------------------------------------------------------------------------------------------------------------------------------------------------------------------------------------------------------------------------------------------------------------------------------------------------------------------------------------------------------------------------------------------------------------------

Meta II.3.1	Mantener el sitio <i>web</i> del CEIEG y difundir información a través de él.				
Unidad de medida	Visitas.	Responsable	Presidente Suplente del CEIEG.	Indicador	Visitas al sitio <i>web</i> .
Ag II.3.1.1	Incorporar información al sitio web del CEIEG Veracruz, de conformidad al procedimiento de registro de integración y publicación de datos del sitio.				
Ag II.3.1.2	Difundir el portal a fin de promover la utilización de su información en el diseño, ejecución y evaluación de políticas públicas y, en general, en la toma de decisiones.				
Ag II.3.1.3	Habilitar el acceso a bases de información de las UAFEGs, de acuerdo a cada uno de los subsistemas planteados: i) Demografía y Sociedad, ii) Economía, iii) Geografía y Medio Ambiente, y iv) Gobierno, Seguridad Pública e Impartición de Justicia.				

Proyecto II.4	Conformar y actualizar el Registro Estatal de Información Estadística y Geográfica.				
----------------------	-------------------------------------------------------------------------------------	--	--	--	--

Meta II.4.1	Conformar el registro.				
Unidad de medida	Porcentaje.	Responsable	Presidente Suplente, Secretario Técnico del CEIEG y GT.	Indicador	Porcentaje de dependencias incorporadas al Registro.
Ag II.4.1.1	Establecer el Registro Estadístico Estatal, en el cual se asienten las unidades administrativas con funciones estadísticas, así como los proyectos estadísticos que ejecutan para la producción e integración de información estadística.				
Ag II.4.1.2	Establecer el Registro Estatal de Información Geográfica, en el cual se asienten las unidades administrativas generadoras de información geográfica así como los datos que producen correspondientes a la Infraestructura de Datos Espaciales de México.				

Proyecto II.5	Gestionar el libre uso de Internet para aquellas áreas de gobierno que tienen funciones estadísticas y geográficas.				
----------------------	---------------------------------------------------------------------------------------------------------------------	--	--	--	--

Meta II.5.1	Impulsar la disponibilidad de herramientas informáticas para facilitar el acceso a las Normas Técnicas para la producción e integración de información estadística y geográfica, y a la disponibilidad de la misma.				
Unidad de medida	Porcentaje.	Responsable	Presidente Suplente del CEIEG y GT.	Indicador	Servidores públicos con funciones estadísticas y geográficas que cuentan con <i>Internet</i>
Ag II.5.1.1	Promover el acceso a <i>Internet</i> para servidores públicos con funciones estadísticas y geográficas.				

Programa Anual de Trabajo (PAT) 2014

Comité Estatal de Información Estadística y Geográfica del Estado de Veracruz de Ignacio de la Llave

Objetivo III	Promover la utilización de la información contenida en el SEIEG en el diseño, ejecución y evaluación de políticas públicas y, en general, en la toma de decisiones.				
Proyecto III.1	Entregar información a los funcionarios del Gobierno del Estado en temáticas específicas, para apoyarlos en la formulación, actualización y evaluación del PVD y de los programas que de él se deriven.				
Meta III.1.1	Conformar la infraestructura de información estadística y geográfica.				
Unidad de medida	Porcentaje.	Responsable	Presidente Suplente, Secretario Técnico del CEIEG y GT.	Indicador	Porcentaje de documentos elaborados.
Ag III.1.1.1	Integrar información estadística y geográfica de las Unidades del Estado.				
Proyecto III.2	Ampliar las capacidades de los servidores públicos estatales para incorporar el uso de información estadística y geográfica en el diseño de políticas públicas, y en la toma de decisiones en general.				
Meta III.2.1	Apoyar el desarrollo de capacidades técnicas de los servidores públicos de las UE mediante el diseño e implementación de programas de capacitación.				
Unidad de medida	Talleres y eventos.	Responsable	Presidente Suplente y Secretario Técnico del CEIEG.	Indicador	Talleres o eventos realizados.
Ag III.2.1.1	Promover talleres y eventos de capacitación en el uso de información estadística y geográfica, así como promover el uso de información producida e integrada en el marco del SNIEG.				
Proyecto III.3	Procesar información estratégica a petición de los tomadores de decisiones, originada de alguna necesidad especial de información detectada en los grupos de trabajo.				
Meta III.3.1	Elaborar estudios técnicos de temas requeridos por las UE con base en información producida en el marco del SNIEG.				
Unidad de medida	Porcentaje	Responsable	Presidente Suplente del CEIEG.	Indicador	Porcentaje de estudios elaborados
Ag III.3.1.1	Elaborar y difundir estudios técnicos.				

Proyecto III.4	Integrar un sistema de seguimiento y monitoreo de la información en el ámbito estatal relacionada con los indicadores de los Objetivos de Desarrollo del Milenio.				
Meta III.4.1	Contar con un Sistema de Información sobre los Objetivos de Desarrollo del Milenio.				
Unidad de medida	Sistema	Responsable	Presidente Suplente y Secretario Técnico del CEIEG.	Indicador	Sistema integrado.
Ag III.4.1.1	Desarrollar un sistema de información sobre los Objetivos de Desarrollo del Milenio.				

Programa Anual de Trabajo (PAT) 2014

Comité Estatal de Información Estadística y Geográfica del Estado de Veracruz de Ignacio de la Llave

Objetivo IV	Ampliar el uso de los sistemas de información geográfica para el manejo y explotación de la información cartográfica y estadística, mediante el desarrollo o integración de datos, software y hardware requeridos.				
Proyecto IV.1	Gestionar la instalación de software de información geográfica entre las UE y capacitar a los servidores públicos en su uso.				
Meta IV.1.1	Instalar el <i>software Mapa Digital para Escritorio</i> .				
Unidad de medida	UE con <i>software</i> instalado	Responsable	Presidente Suplente y Secretario Técnico del CEIEG.	Indicador	Porcentaje de avance de instalación en las UE.
Ag IV.1.1.1	Definir las UE que, por la naturaleza de sus funciones, requerirán el <i>software</i> .				
Ag IV.1.1.2	Comunicar a las instancias la necesidad de gestionar la instalación en sus UE por parte de la Coordinación Estatal del INEGI.				
Ag IV.1.1.3	Instalar el <i>software Mapa Digital para Escritorio</i> .				
Meta IV.1.2	Capacitar a servidores públicos en el uso del <i>software</i> Mapa Digital de Escritorio.				
Unidad de medida	Servidores públicos capacitados	Responsable	Presidente Suplente y Secretario Técnico del CEIEG.	Indicador	Porcentaje de servidores públicos capacitados.
Ag IV.1.2.1	Impartir cursos de capacitación a los servidores públicos en el uso de dicho <i>software</i> .				
Ag IV.1.2.2	Dar seguimiento permanente a dudas y comentarios.				
Proyecto IV.2	Integrar un catálogo de información cartográfica de la administración pública estatal.				
Meta IV.2.1	Integrar un catálogo de información cartográfica integrada y producida por las UE.				
Unidad de medida	Catálogo.	Responsable	Presidente Suplente y Secretario Técnico del CEIEG.	Indicador	Catálogo integrado.
Ag IV.2.1.1	Integrar un catálogo de información cartográfica.				

Programa Anual de Trabajo (PAT) 2014

Comité Estatal de Información Estadística y Geográfica del Estado de Veracruz de Ignacio de la Llave

Proyecto IV.3	Diseñar e instalar un Centro de Información Geoespacial que opere un sistema de información georreferenciada.				
Meta IV.3.1	Conformar el Centro de Información Geoespacial.				
Unidad de medida	Plataforma.	Responsable	Presidente Suplente del CEIEG y GT.	Indicador	Plataforma desarrollada.
Ag IV.3.1.1	Desarrollar una plataforma para la operación de datos geoespaciales.				
Proyecto IV.4	Implementar el Centro de Información para la promoción de inversiones.				
Meta IV.4.1	Conformar el Centro de Información para la Promoción de Inversiones.				
Unidad de medida	Plataforma.	Responsable	Presidente Suplente del CEIEG y GT.	Indicador	Plataforma desarrollada.
Ag IV.4.1.1	Desarrollar una plataforma para la promoción de inversiones.				
Proyecto IV.5	Implementar el Centro de Consulta de los Sistemas Especializados de Información.				
Meta IV.5.1	Desarrollar una red de consulta de información				
Unidad de medida	Porcentaje.	Responsable	Presidente Suplente, Secretario Técnico y GT del CEIEG.	Indicador	Porcentaje de UE integradas a la red de información.
Ag IV.5.1.1	Establecer una red de consulta de información.				

Programa Anual de Trabajo (PAT) 2014

Comité Estatal de Información Estadística y Geográfica del Estado de Veracruz de Ignacio de la Llave

Objetivo V	Ampliar la calidad y disponibilidad de la información estadística y geográfica generada e integrada en el ámbito municipal.				
Proyecto V.1	Modernizar los registros públicos de la propiedad y los catastros municipales.				
Meta V.1.1	Contar con registros catastrales y públicos de la propiedad homologados y modernizados.				
Unidad de medida	Porcentaje	Responsable	Presidente Suplente, Secretario Técnico y GT del CEIEG.	Indicador	Porcentaje de avance de modernización de los registros catastrales y registrales de la propiedad.
Ag V.1.1.1	Capacitar a los servidores públicos en la aplicación de la <i>Norma Técnica para la Generación, Captación e Integración de Datos Catastrales y Registrales con fines estadísticos y geográficos.</i>				
Ag V.1.1.2	Modernizar los registros administrativos del catastro.				
Ag V.1.1.3	Modernizar los registros administrativos del registro público de la propiedad.				
Proyecto V.2	Vincular los catastros municipales modernizados con los registros públicos de la propiedad.				
Meta V.2.1	Constituir un sistema eficiente de definición y respeto de los derechos de la propiedad y mercantiles basado en la identificación plena de los inmuebles y en la seguridad jurídica de los títulos y actos registrales.				
Unidad de medida	Porcentaje	Responsable	Presidente Suplente, Secretario Técnico y GT del CEIEG.	Indicador	Porcentaje de avance en la vinculación del catastro y los registros públicos de la propiedad.
Ag V.2.1.1	Realizar el <i>Programa de Modernización y Vinculación de los Registros y Catastros.</i>				
Proyecto V.3	Homologar los registros administrativos de estadísticas vitales, sociales, laborales, judiciales y de recursos humanos.				
Meta V.3.1	Capacitar a los servidores públicos municipales para homologar sus registros administrativos.				
Unidad de medida	Servidores públicos.	Responsable	Presidente Suplente, Secretario Técnico y GT del CEIEG.	Indicador	Servidores públicos capacitados.
Ag V.3.1.1	Capacitar a los servidores públicos municipales para la captación, homologación y aprovechamiento de los registros administrativos.				

Programa Anual de Trabajo (PAT) 2014

Comité Estatal de Información Estadística y Geográfica del Estado de Veracruz de Ignacio de la Llave

Proyecto V.4	Perfeccionar las capacidades de los servidores públicos municipales con funciones estadísticas y geográficas.				
Meta V.4.1	Apoyar el desarrollo de capacidades técnicas de los servidores públicos municipales mediante programas de capacitación.				
Unidad de medida	Servidores públicos.	Responsable	Presidente Suplente, Secretario Técnico y GT del CEIEG.	Indicador	Servidores públicos capacitados.
Ag V.4.1.1	Capacitar en Normas Técnicas.				
Ag V.4.1.2	Capacitar en el manejo del <i>Mapa Digital para Escritorio</i> .				

Anexo 2. Retos Prioritarios

Los retos del CEIEG plasmados en el PEEG 2012-2016 se listan a continuación:

- I. *Para contar con los elementos de un servicio de información eficiente y confiable es condición necesaria, por un lado, normalizar los registros administrativos disponibles en el Estado y, por otro, consolidar los diversos sistemas y bancos de información estatal existentes en la legislación y los contemplados en los diversos documentos de planeación de la Entidad.*

En el primer caso se requiere atender la normatividad que para tal efecto emita el INEGI –como Unidad Central Coordinadora del Sistema–, para lo cual será necesario un proceso de capacitación del personal técnico relacionado con estos temas. Para el segundo caso, es necesario promover una ley y su reglamento respectivo, para crear y regular el Sistema Estatal de Información Estadística y Geográfica (SEIEG). Esta tarea deberá constituir una de las principales actividades a desarrollar por los integrantes del Comité.

- II. *A fin de apoyar con datos duros el diseño y ejecución de políticas públicas, la Entidad y sus municipios requieren disponer de indicadores fundamentales que midan y den transparencia a estas tareas. En este sentido existen varias asignaturas pendientes. Una de ellas es fortalecer los lazos de coordinación inter e intra institucionales; otra es la modernización de los mecanismos para el resguardo y difusión de información y, además, diseñar un sistema de seguimiento y monitoreo del cumplimiento de los Objetivos de Desarrollo del Milenio.*
- III. *Siendo la información geográfica la base espacial para representar los fenómenos sociales, naturales o económicos, es pertinente fortalecer la construcción de sistemas de información geográfica para complementarla con información estadística, mediante la utilización de software especializado y soportar proyectos en este tipo de plataformas y hacer un uso más extensivo de información georreferenciada.*
- IV. *Una política transversal a impulsar es mantener el alto perfil de los responsables en el manejo de la información, así como elevar los conocimientos y habilidades del personal en general, así como mejorar la infraestructura tecnológica. Esto permitirá atender de una mejor manera los tres retos antes mencionados.*

IX. Glosario

Actividad general	Conjunto de acciones que se realizan para el desarrollo de los proyectos del Programa Estatal de Estadística y Geografía, en un periodo determinado.
Actividades específicas	Conjunto de acciones o tareas a realizar por las Unidades del Estado y el INEGI, como Unidad Central Coordinadora del SNIEG, durante el año y que generen uno o varios entregables en el periodo.
Actividades Estadísticas y Geográficas o Actividades	Las relativas al diseño, captación, producción, actualización, organización, procesamiento, integración, compilación, publicación, divulgación y conservación de la Información de Interés Nacional.
Código de la Actividad general	Expresión de letras y números asociada a cada Actividad general para su identificación.
Descripción	Detalle de las principales características de la actividad específica, de forma tal que dan cabal idea de la misma.
Documentos programáticos del SNIEG	Instrumentos rectores del Sistema Nacional de Información Estadística y Geográfica (SNIEG) en los que se establecen las políticas, estrategias y líneas de acción para la ordenación y regulación de las actividades de planeación, producción y difusión de Información de Interés Nacional. Estos son: el Programa Estratégico del SNIEG, el Programa Nacional de Estadística y Geografía y el Programa Anual de Estadística y Geografía.
Indicador	Instrumento para clarificar y definir objetivos de forma más precisa. Son medidas verificables de cambio o resultado diseñados para contar con un estándar contra el cual evaluar, estimar o demostrar el progreso con respecto a metas establecidas para alcanzar los objetivos.
Información de Interés Nacional	Información que se determine como tal por la Junta de Gobierno en términos de lo dispuesto en los artículos 77, fracción II y 78 de la LSNIEG.
Infraestructura	Base de información estadística y geográfica con la que deben contar cada uno de los Subsistemas Nacionales de Información para la construcción, desarrollo y consolidación del SNIEG.
Meta (del PEEG 2012-2016)	Expresión en términos preferentemente cuantitativos de los proyectos establecidos en el PEEG que indica el resultado final que se pretende alcanzar en el periodo de su vigencia.
Nombre de la actividad específica	Denominación concreta de la actividad.

Programa Anual de Trabajo (PAT) 2014

Comité Estatal de Información Estadística y Geográfica del Estado de Veracruz de Ignacio de la Llave

Objetivo (del PEEG 2012-2016)	Propósito final que se pretende alcanzar para contribuir al cumplimiento de las metas de corto plazo, establecidas los documentos programáticos del SNIEG.
Proyecto (del PEEG 2012-2016)	Conjunto articulado y coherente de actividades generales ordenadas e interrelacionadas, con una duración limitada al periodo del PEEG, orientada al logro de sus objetivos.
Red Nacional de Información	Conjunto de procesos de intercambio y resguardo de información, para apoyar por un lado las actividades de coordinación del Sistema y de sus Subsistemas y por otro la prestación del Servicio Público de Información a toda la sociedad.
Responsable de la Actividad general	Unidad del Estado que participa en el Sistema a través del CEIEG y el INEGI como Unidad Central Coordinadora del SNIEG, que tiene a su cargo la ejecución de la Actividad general.
Sistema Nacional de Información Estadística y Geográfica, o Sistema	Conjunto de Unidades organizadas a través de los Subsistemas, coordinadas por el INEGI y articuladas mediante la Red Nacional de Información, con el propósito de producir y difundir la Información de Interés Nacional.
Subsistemas Nacionales de Información o Subsistemas	Componentes del SNIEG enfocados a producir información de una determinada clase, o respecto de temas específicos.
Unidades del Estado o Unidades	<p>Áreas administrativas que cuenten con atribuciones para desarrollar Actividades Estadísticas y Geográficas o que cuenten con registros administrativos que permitan obtener Información de Interés Nacional de:</p> <ul style="list-style-type: none"> a) Las dependencias y entidades de la Administración Pública Federal, incluyendo a las de la Presidencia de la República y de la Procuraduría General de la República; b) Los poderes Legislativo y Judicial de la Federación; c) Las entidades federativas y los municipios; d) Los organismos constitucionales autónomos, y e) Los tribunales administrativos federales. <p>Cuando el Instituto genere Información se considerará como Unidad para efectos de la Ley del SNIEG.</p>

Siendo el mes de febrero de 2014, se terminó de imprimir el presente *Programa Anual de Trabajo (PAT) 2014*, cuya edición y revisión estuvo a cargo de la Coordinación Estatal del Instituto Nacional de Estadística y Geografía (INEGI), a través de Arturo F. Gómez Fernández y Jaime Ehrenzweig Sánchez; y de la Dirección General de Planeación y Evaluación para el Desarrollo de la Subsecretaría de Planeación del Gobierno del Estado de Veracruz de Ignacio de la Llave, por conducto de Jorge Alberto Ávila Abud, Verónica González Ulín, Héctor Luna Ortega, Aída Araceli Álvarez López y Félix David Loreto Bermúdez.