



VERACRUZ
GOBIERNO DEL ESTADO



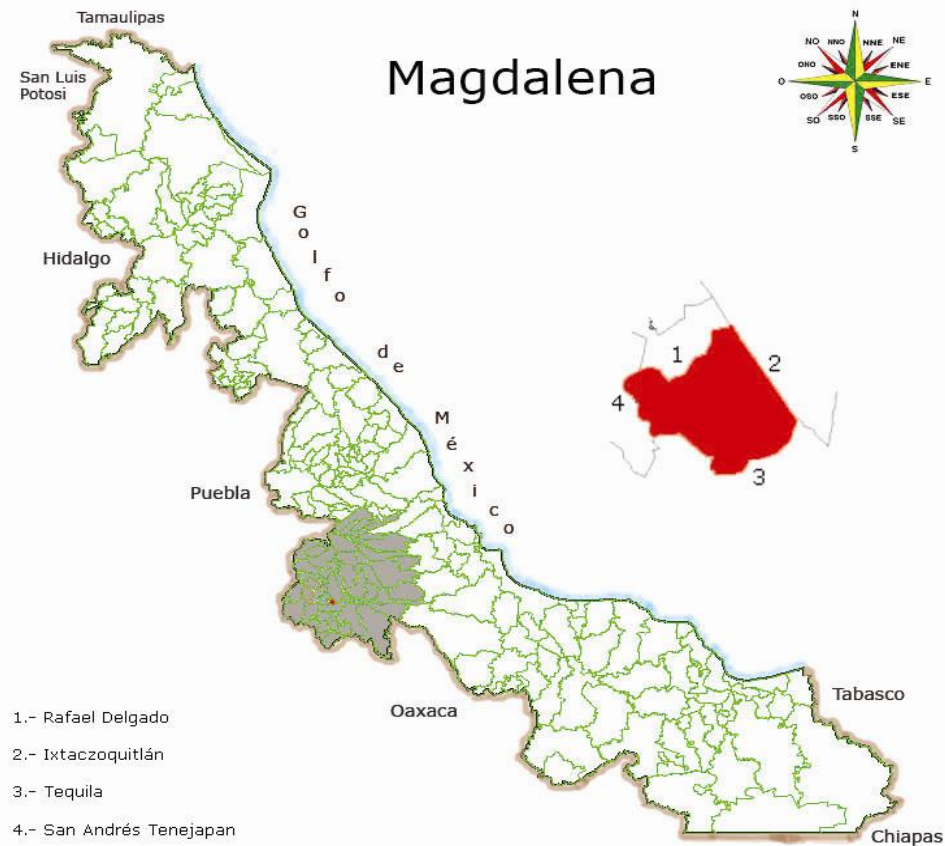
SEFIPLAN
SECRETARÍA DE
FINANZAS Y PLANEACIÓN
DEL ESTADO DE VERACRUZ

SISTEMA DE INFORMACIÓN MUNICIPAL
CUADERNILLOS MUNICIPALES, 2016

Magdalena

Contenido	Página
1. Geografía	1
2. Gobierno	2
3. Medio ambiente	2
4. Demografía	3
5. Desarrollo social	4
6. Economía	7
7. Comunicaciones y transportes	8
8. Finanzas públicas	9

1. GEOGRAFÍA



UBICACIÓN

Entre los paralelos 18° 45' y 18° 48' de latitud norte; los meridianos 97° 01' y 97° 05' de longitud oeste; altitud entre 900 y 2,100 m.

LÍMITES

Colinda al norte con los municipios de Rafael Delgado e Ixtaczoquitlán; al este con los municipios de Ixtaczoquitlán y Tequila; al sur con el municipio de Tequila; al oeste con los municipios de Tequila, San Andrés Tenejapan y Rafael Delgado.

CLIMA

Semicálido húmedo con abundantes lluvias en verano (59%) y templado húmedo con abundantes lluvias en verano (41%).

Rango de temperatura
Rango de precipitación

14 – 20°C
2 400 – 2 600 mm

Fuente: INEGI. Prontuario de Información Geográfica Municipal de los Estados Unidos Mexicanos.

DATOS GEOGRÁFICOS

Indicador	Valor
Cabecera municipal	Magdalena
Localidades en 2010	8
Urbanas	0
Rurales	8
Superficie	13.8 km ²
Porcentaje del territorio estatal	0.0%
Densidad poblacional en 2010	212.1 hab/km ²

Fuente: SEFIPLAN con datos de INEGI, Censo de Población y Vivienda 2010 y Marco Geoestadístico Municipal 2010.

2. GOBIERNO

GOBIERNO

Presidente(a) municipal 2014-2017	Albino Tlecuile Tlecuile
Partido o coalición	Movimiento Ciudadano
Dirección municipal	Domicilio Conocido, Zona Centro
Teléfono	(272) 592-2016, 596-2021
Página web	www.magdalena.gob.mx
Distrito electoral local	XVIII Zongolica
Representante	XVIII. Dip. Ignacio Enrique Valencia Morales (PRI)
Distrito electoral federal	XVIII Zongolica
Representante	XVIII. Dip. Tomás López Landero (PRI)



La Coalición Veracruz para Adelante se integra por el Partido Revolucionario Institucional (PRI), el Partido Verde Ecologista de México (PVEM) y el Partido Nueva Alianza (PANAL).

Fuente: Gaceta Oficial del Estado de Veracruz, Número Extraordinario 440 del 8 de noviembre de 2013 y Número Extraordinario 006 del 3 de enero de 2014 e INVEDEM. Información Básica Municipal 2011-2013.

3. MEDIO AMBIENTE

USO DE SUELO Y VEGETACIÓN 2005

Tipo de superficie	Superficie (Km ²)
Superficie continental	13.8
Agricultura	0.0
Pastizal	0.0
Bosque	0.0
Selva	0.0
Matorral xerófilo	0.0
Otros tipos de vegetación	0.0
Vegetación secundaria	13.8
Áreas sin vegetación	0.0
Cuerpos de agua	0.0
Áreas urbanas	0.0

Fuente: INEGI. Uso de Suelo y Vegetación.

ACCIONES EN MATERIA AMBIENTAL 2011

Indicador	Valor
Volumen de residuos sólidos urbanos recolectados (Miles de toneladas)	0.5
Vehículos de motor recolectores	1
Superficie de los rellenos sanitarios (Hectáreas)	0.0
Capacidad disponible de los rellenos sanitarios (Metros cúbicos)	0.0
Plantas de tratamiento de aguas residuales	0
Capacidad instalada (litros/segundo)	0.0
Volumen tratado (Millones de metros cúbicos)	0.0

Fuente: INEGI. Anuario Estadístico y Geográfico de Veracruz de Ignacio de la Llave.

4. DEMOGRAFÍA

EVOLUCIÓN DE LA POBLACIÓN

Año	Total	Hombres	Mujeres	Proporción estatal (%)
2017	3,150	1,542	1,608	0.04
2015	3,043	1,479	1,564	0.04
2010	2,920	1,443	1,477	0.04
2005	2,649	1,339	1,310	0.04
2000	2,327	1,168	1,159	0.03
1995	1,893	944	949	0.03

TASA DE CRECIMIENTO MEDIA

Periodo	Tasa (%)
2010-2015	0.87
2005-2010	2.11
2000-2005	2.31
1995-2000	4.95

Fuente: Estimaciones de SEFIPLAN con datos de INEGI.

Fuente: Para 1995 a 2015, INEGI. Censos y Conteos de Población y Vivienda, 1995 a 2010 y Encuesta Intercensal 2015, y para 2017, CONAPO, Proyecciones de la Población de los Municipios 2010-2030.

HABITANTES EN PRINCIPALES LOCALIDADES, 2010

Localidad	Habitantes
Magdalena	689
Capultitla	546
Helicotla	469
Tepetzingo	400
Chicomoceloc	341
Resto de localidades	475

Fuente: INEGI. Censo de Población y Vivienda 2010.

POBLACIÓN POR TAMAÑO DE LOCALIDAD, 2010

Ámbito	Habitantes
Rural	2,920
Menos de 500 habitantes	1,685
500 a 2,499 habitantes	1,235
Urbano	0
2,500 a 14,999 habitantes	0
15,000 y más habitantes	0

Fuente: INEGI. Censo de Población y Vivienda 2010.

ESTADÍSTICAS VITALES, 2013

Indicador	Valor
Nacimientos	71
Defunciones generales	15
Defunciones de menores de un año	2
Matrimonios	14
Divorcios	0

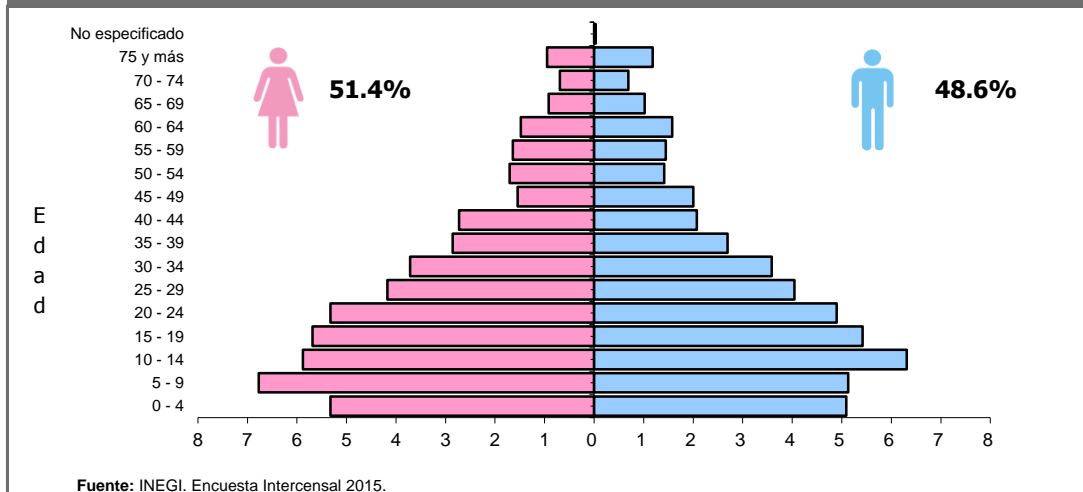
Fuente: INEGI. Estadísticas Vitales.

RAZÓN DE MASCULINIDAD Y EDAD MEDIANA, 2010

Indicador	Valor
Índice de masculinidad	97.7
Edad mediana (años)	20
Hombres	20
Mujeres	20

Fuente: INEGI. Censo de Población y Vivienda 2010.

POBLACIÓN POR GRUPO QUINQUENAL DE EDAD SEGÚN SEXO (%) Al 15 de marzo de 2015



POBLACIÓN POR GRUPOS DE EDAD, 2015	
Grupo de edad	Habitantes
Infantil (0-14 años)	1,050
Joven y adulta (15-64 años)	1,826
Tercera edad (65 años y más)	166

NOTA: Excluye a la población que no especificó su edad, por lo que la suma puede no coincidir con el total de población expresado en el cuadro de la evolución de la población.

Fuente: INEGI. Encuesta Intercensal 2015.

POBLACIÓN INDÍGENA, 2010	
Indicador	Valor
Población en hogares indígenas a/	2,914
Población de 3 años o más hablante de lengua indígena	
Total	2,401
Hombres	1,194
Mujeres	1,207
Población de 3 años y más que habla lengua indígena	89.16%
Hablantes de lengua indígena que no hablan español	10.29%
Lengua principal	Náhuatl

a/ Se refiere a la población en hogares donde el jefe (a) o su cónyuge habla alguna lengua indígena.

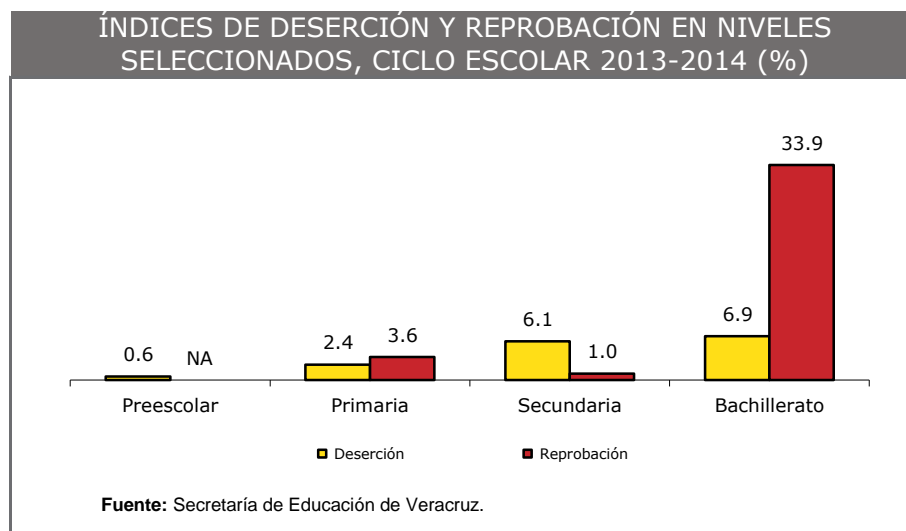
Fuente: INEGI. Censo de Población y Vivienda 2010.

5. DESARROLLO SOCIAL

CARACTERÍSTICAS DEL SECTOR EDUCATIVO, INICIO DE CURSOS 2014-2015						
Nivel educativo	Escuelas	Docentes	Grupos	Alumnos		
				Hombres	Mujeres	Total
Total	11	58	66	584	645	1,229
Educación inicial	1	11	11	78	86	164
Educación especial	0	0	0	0	0	0
Preescolar	4	11	14	79	92	171
Primaria	4	22	26	260	270	530
Secundaria	1	9	9	114	128	242
Profesional técnico	0	0	0	0	0	0
Bachillerato	1	5	6	53	69	122
Técnico superior universitario	0	0	0	0	0	0
Normal	0	0	0	0	0	0
Licenciatura Univ. y Tec.	0	0	0	0	0	0
Posgrado Univ. y Tec.	0	0	0	0	0	0
Educación para adultos	0	0	0	0	0	0
Formación para el trabajo a/	0	0	0	0	0	0

a/ Fin de cursos

Fuente: Secretaría de Educación de Veracruz. Anuario Estadístico.



ANALFABETISMO, 2015

Indicador	Valor
Población de 6 a 14 años que sabe leer y escribir	82.5%
Población del 15 años y más	1,992
Población de 15 años y más analfabeta	384
Tasa de analfabetismo	19.3%

Fuente: INEGI. Encuesta Intercensal 2015.

ADULTOS ALFABETIZADOS, ALFABETIZADORES,
BIBLIOTECAS PÚBLICAS Y BECAS, 2014

Indicador	Valor
Adultos alfabetizados	4
Alfabetizadores	8
Bibliotecas a/	0
Becas otorgadas	102

a/ Se refiere a las ubicadas en los centros de educación básica y media superior, y superior.

Fuente: INEGI. Anuario Estadístico de Veracruz de Ignacio de la Llave.

CARACTERÍSTICAS DEL SECTOR SALUD, 2014

Institución	Unidades de consulta externa	Consultas externas otorgadas	Hospitales	Médicos a/
Total	1	6,900	0	1
IMSS	0	ND	0	ND
ISSSTE	0	0	0	0
PEMEX	0	0	0	0
SEDENA	0	0	0	0
SEMAR	0	0	0	0
IMSS-PROSPERA	1	6,900	0	1
SS	0	0	0	0

a/ Comprende: médicos generales, especialistas, residentes, pasantes, odontólogos y en otras labores.

Fuente: INEGI. Anuario Estadístico y Geográfico de Veracruz de Ignacio de la Llave.

ATENCIÓN MÉDICA, 2014

Indicador	Valor
Médicos por cada 1,000 habitantes a/	0.3
Población usuaria de los servicios médicos b/	3,184
Afiliados al Seguro Popular	2,635
Consultas externas otorgadas por el Seguro Popular	0

a/ Estimado por la Subsecretaría de Planeación, con información del INEGI.

b/ Se refiere al segmento de población derechohabiente y potencial que hace uso de los servicios institucionales de atención médica, al menos una vez durante el año de referencia.

Fuente: INEGI. Anuario Estadístico y Geográfico de Veracruz de Ignacio de la Llave.

URBANIZACIÓN, 2014

Indicador	Valor
Fuentes de abastecimiento de agua a/	10
Volumen promedio diario de extracción (miles de metros cúbicos)	0.2
Plantas potabilizadoras de agua	0
Capacidad instalada (litros por segundo)	0.0
Volumen suministrado anual de agua potable (millones de metros cúbicos)	0.0
Tomas de agua en operación	6
Sistemas de drenaje y alcantarillado	4
Localidades con el servicio de drenaje y alcantarillado	4
Tomas instaladas de energía eléctrica b/	277
Localidades con el servicio de energía eléctrica	6

a/ Comprende: arroyos, esteros, galerías, lagunas, norias, pozas, presas y ríos.

b/ Comprende agrícolas, alumbrado público, bombeo de aguas potables y negras, domésticas, industriales y de servicios.

Fuente: INEGI. Anuario Estadístico y Geográfico de Veracruz de Ignacio de la Llave.

CARACTERÍSTICAS DE LAS VIVIENDAS, 2015		
Indicador	Viviendas	Porcentaje
Viviendas particulares habitadas	733	
Con disponibilidad de agua entubada	712	97.3
Con disponibilidad de drenaje	530	72.5
Con disponibilidad de energía eléctrica	725	98.9
Con disponibilidad de sanitario o excusado	718	98.0
Con piso de:		
Cemento o firme	610	83.2
Tierra	115	15.7
Madera, mosaico y otros recubrimientos	6	0.8
Con disposición de bienes y tecnologías de la información y la comunicación		
Automóvil o camioneta	19	2.6
Televisor	442	60.3
Refrigerador	97	13.2
Lavadora	36	4.9
Computadora	19	2.6
Aparato para oír radio	388	52.9
Línea telefónica fija	18	2.5
Teléfono celular	282	38.5
Internet	6	0.8

Fuente: INEGI. Encuesta Intercensal 2015.

POBREZA, 2010		
Indicador	Personas	Porcentaje
Población en situación de pobreza	2,388	84.7
Población en situación de pobreza moderada	975	34.6
Población en situación de pobreza extrema	1,412	50.1
Población vulnerable por carencia social	431	15.3
Población vulnerable por ingreso	0	0.0
Población no pobre y no vulnerable	0	0.0

Fuente: CONEVAL.

ÍNDICE DE REZAGO SOCIAL	
Concepto	Valor
2005	
Grado de rezago social	Alto
Lugar a nivel estatal	32
2010	
Grado de rezago social	Alto
Lugar a nivel estatal	45

Fuente: CONEVAL.

MARGINACIÓN, 2010	
Concepto	Referencia
Grado de marginación	Alto
Índice de marginación escala 0-100	34.3
Lugar que ocupa en el contexto estatal	71
Lugar que ocupa en el contexto nacional	689
Población analfabeta de 15 años o más	25.0%
Población sin primaria completa de 15 años o más	43.9%
Ocupantes en viviendas sin drenaje ni servicio sanitario exclusivo	2.2%
Ocupantes en viviendas sin energía eléctrica	1.0%
Ocupantes en viviendas sin agua entubada	0.7%
Viviendas con algún nivel de hacinamiento	64.3%
Ocupantes en viviendas con piso de tierra	6.9%
Población en localidades con menos de 5 000 habitantes	100.0%
Población ocupada con ingreso de hasta 2 salarios mínimos	76.6%

Fuente: CONAPO. Índice de Marginación por Entidad Federativa y Municipio, 2010.

6. ECONOMÍA

EMPLEO, 2015	
Indicador	Valor
Población de 12 años y más	2,227
Población económicamente activa	864
PEA ocupada	799
Sector primario	42.2%
Sector secundario	25.0%
Sector terciario	29.5%
No especificado	3.3%
PEA desocupada	168
Población no económicamente activa	1,356
Estudiantes	400
Quehaceres del hogar	742
Jubilados y pensionados	5
Incapacitados permanentes	742
Otro tipo	43
Tasa de participación económica	38.8%
Tasa de ocupación	92.5%

Fuente: INEGI. Encuesta Intercensal 2015.

AGRICULTURA, 2014				
Principales cultivos	Superficie sembrada (Hectáreas)	Superficie cosechada (Hectáreas)	Volumen (Toneladas)	Valor (Miles de pesos)
Total	346.0	346.0	N/A	2,556.3
Café cereza	118.0	118.0	259.6	1,038.4
Maíz grano	190.0	190.0	218.5	876.3
Chayote	2.0	2.0	100.0	500.0

NOTA: El total de superficie sembrada, cosechada y el valor de la producción incluyen el resto de cultivos del municipio.

Fuente: SAGARPA. Servicio de Información y Estadística Agroalimentaria y Pesquera.

GANADERÍA Y AVICULTURA, 2014				
Especie	Volumen de producción en pie (Toneladas)	Valor de producción en pie (Miles de pesos)	Volumen de producción de carne en canal (Toneladas)	Valor de producción de carne en canal (Miles de pesos)
Total	NA	942.1	NA	1,214.7
Bovino	0.0	0.0	0.0	0.0
Porcino	24.3	695.8	19.3	952.6
Ovino	2.6	75.3	1.3	67.9
Caprino	1.2	38.4	0.6	38.8
Ave a/	3.0	77.6	2.5	86.2
Guajolotes	1.3	55.0	1.0	69.2
Superficie dedicada a la ganadería (Hectáreas)				125.0

a/ Comprende pollos de engorda, progenitora pesada y reproductora pesada.

Fuente: SAGARPA. Servicio de Información y Estadística Agroalimentaria y Pesquera.

PRINCIPALES CARACTERÍSTICAS DE LAS UNIDADES ECONÓMICAS, 2013

Indicador	Valor
Unidades económicas	44
Personal ocupado total	86
Personal ocupado dependiente de la razón social total	86
Personal ocupado dependiente de la razón social remunerado	20
Personal ocupado no dependiente de la razón social	0
Total de remuneraciones (miles de pesos)	1,365
Producción bruta total (miles de pesos)	2,748
Consumo intermedio (miles de pesos)	750
Valor agregado censal bruto (miles de pesos)	1,998
Formación bruta de capital fijo (miles de pesos)	56
Variación total de existencias (miles de pesos)	1
Total de activos fijos (miles de pesos)	2,122

Fuente: INEGI. Censos Económicos 2014.

7. COMUNICACIONES Y TRANSPORTES

RED CARRETERA, 2014

Tipo	Longitud (Kilómetros)
Total en el municipio	2.0
Troncal federal pavimentada	0.0
Alimentadoras estatales pavimentadas	0.0
Alimentadoras estatales revestidas	0.0
Caminos rurales pavimentados	0.0
Caminos rurales revestidos	2.0

NOTA: El total puede no coincidir con el desglose ya que incluye alimentadoras estatales de terracería y caminos rurales de terracería.

Fuente: INEGI. Anuario Estadístico de Veracruz de Ignacio de la Llave.

VEHÍCULOS DE MOTOR, 2014

Tipo	Tipo de servicio			Total
	Oficial	Público	Particular	
Automóviles	0	0	14	14
Camiones de pasajeros	0	0	0	0
Camiones y camionetas para carga	0	0	22	22
Motocicletas	0	NA	14	14

Fuente: INEGI. Anuario Estadístico de Veracruz de Ignacio de la Llave.

OFICINAS POSTALES, 2014

Concepto	Total
Oficinas	3
Administraciones	0
Sucursales	0
Agencias	1
Expendios	0
Instituciones públicas	2
Otras	0

Fuente: INEGI. Anuario Estadístico de Veracruz de Ignacio de la Llave.

8. FINANZAS PÚBLICAS

EVOLUCIÓN DE LOS INGRESOS EJERCIDOS, 2012-2016
(MILES DE PESOS)

Indicador	2012	2013	2014 ^{a/}	2015 ^{a/}	2016 ^{a/}
Total	12,771	12,583	17,749	13,565	5,295
Impuestos	47	77	54	54	87
Predial	42	59	47	45	57
Traslado de dominio bienes inmuebles	0	0	0	0	0
Otros ^{c/}	5	18	7	9	30
Derechos	14	58	34	24	36
Productos	3	0	1	0	15
Aprovechamientos	0	2	0	0	0
Contribuciones de mejoras	0	0	0	0	0
Participaciones	7,505	8,080	8,597	8,677	8,919
Participaciones federales	7,505	8,080	8,597	8,677	8,919
Participaciones estatales	NA	NA	NA	NA	NA
Aportaciones federales y estatales	4,360	4,362	4,758	4,810	5,157
Aportaciones del Ramo general 33	4,069	4,362	4,758	4,810	5,157
FISM	2,764	2,969	3,271	3,315	3,622
FORTAMUNDF	1,305	1,392	1,487	1,495	1,535
Otros ingresos ^{b/}	842	4	4,305	0	0

a/ Se refiere a la Ley de Ingresos y a los acuerdos de distribución de los recursos del Ramo 33.

b/ Comprende por cuenta de terceros, financiamiento, disponibilidad inicial y "otros ingresos".

c/ Para 2015 comprende los impuestos sobre los ingresos, accesorios, contribución adicional sobre ingresos municipales e impuestos de ejercicios fiscales anteriores.

Fuente: INEGI. Estadística de finanzas públicas estatales y municipales; Leyes de Ingresos y acuerdos de distribución de los recursos del Ramo 33.

EVOLUCIÓN DE LOS EGRESOS EJERCIDOS, 2011-2014
(MILES DE PESOS)

Indicador	2011	2012	2013	2014 ^{p/}
Total	10,404	12,771	12,583	17,749
Servicios personales	3,274	3,504	4,042	5,268
Materiales y suministros	814	677	592	673
Servicios generales	1,356	2,297	2,332	2,283
Subsidios, transferencias y ayudas	1,080	2,226	1,695	905
Bienes muebles e inmuebles	272	244	39	170
Obra pública	3,330	3,602	3,857	7,623
Otros egresos ^{a/}	221	0	25	827
Deuda pública	58	220	0	0

a/ Comprende: inversión financiera, aplicación de recursos federales y estatales, por cuenta de terceros, disponibilidad final y "otros egresos".

Fuente: INEGI. Estadística de finanzas públicas estatales y municipales.

SIGLAS Y GLOSARIO

SIGLAS

CONAPO	Consejo Nacional de Población.
CONEVAL	Consejo Nacional de Evaluación de la Política de Desarrollo Social.
FISM	Fondo de Aportaciones para la Infraestructura Social Municipal.
FORTAMUNDF	Fondo de Aportaciones para el Fortalecimiento de los Municipios.
IMSS	Instituto Mexicano del Seguro Social.
INEGI	Instituto Nacional de Estadística y Geografía.
INVEDEM	Instituto Veracruzano de Desarrollo Municipal.
ISSSTE	Instituto de Seguridad y Servicios Sociales de los Trabajadores del Estado.
NA	No aplicable.
ND	No disponible.
NS	No significativo.
P/	Cifras preliminares.
PEMEX	Petróleos Mexicanos.
PNUD	Programa de las Naciones Unidas para el Desarrollo México.
SAGARPA	Secretaría de Agricultura, Ganadería, Desarrollo Rural, Pesca y Alimentación.
SEDENA	Secretaría de la Defensa Nacional.
SEFIPLAN	Secretaría de Finanzas y Planeación del Gobierno de Veracruz de Ignacio de la Llave.
SEMAR	Secretaría de Marina
SEV	Secretaría de Educación del Gobierno de Veracruz de Ignacio de la Llave.
SS	Secretaría de Salud del Gobierno del Estado de Veracruz de Ignacio de la Llave.

GLOSARIO

Edad mediana. Medida que divide a la población en dos grupos numericamente iguales de acuerdo a su edad. La mitad de los casos quedan por debajo de la mediana y la mitad por encima.

Índice de deserción. Número de alumnos que abandonan la escuela entre ciclos consecutivos antes de concluir el nivel educativo, por cada cien alumnos matriculados al inicio de cursos del nivel educativo.

Índice de eficiencia terminal. Número de alumnos que egresan de cierto nivel o tipo educativo en un determinado ciclo escolar por cada cien alumnos de nuevo ingreso, inscritos tantos ciclos escolares atrás como dure el nivel o tipo educativo en cuestión.

Índice de marginación. Medida sintética de cuatro dimensiones y nueve formas (indicadores) de exclusión, que mide a la población que no participa del disfrute de bienes y servicios esenciales para el desarrollo de sus capacidades básicas.

Índice de masculinidad. Relación del número de hombres por cada 100 mujeres.

Índice de reprobación. Número de alumnos que no aprobaron un determinado grado, por cada cien matriculados en el mismo, al final del ciclo escolar.

Índice rezago social. Es una medida ponderada que resumen cuatro indicadores de carencias sociales (educación, salud, servicios básicos y espacios en la vivienda) en un solo índice que tiene como finalidad ordenar a las unidades de observación según sus carencias sociales.

No pobres y no vulnerables: Aquella población cuyo ingreso es superior a la línea de bienestar y que no tiene ninguna de las carencias sociales que se utilizan en la medición de la pobreza.

Pobreza: Una persona se encuentra en situación de pobreza cuando tiene al menos una carencia social (en los seis indicadores de rezago educativo, acceso a servicios de salud, acceso a la seguridad social, calidad y espacios de la vivienda, servicios básicos en la vivienda y acceso a la alimentación) y su ingreso es insuficiente para adquirir los bienes y servicios que requiere para satisfacer sus necesidades alimentarias y no alimentarias.

Población Económicamente Activa (PEA): es aquella comprende a las personas de 12 años y más que tuvieron vínculo con la actividad económica (población ocupada) o que lo buscaron (población desocupada) en la semana de referencia del Censo 2010.

Pobreza extrema: Una persona se encuentra en situación de pobreza extrema cuando tiene tres o más carencias, de seis posibles, dentro del Índice de Privación Social y que, además, se encuentra por debajo de la línea de bienestar mínimo. Las personas en esta situación disponen de un ingreso tan bajo que, aun si lo dedicase por completo a la adquisición de alimentos, no podría adquirir los nutrientes necesarios para tener una vida sana.

Pobreza moderada: Es aquella persona que siendo pobre, no es pobre extrema. La incidencia de pobreza moderada se obtiene al calcular la diferencia entre la incidencia de la población en pobreza menos la de la población en pobreza extrema.

Tasa de ocupación: es el porcentaje que representa la población ocupada respecto a la población económicamente activa.

Tasa de participación económica: es el porcentaje que representa la población económicamente activa respecto a la población de 12 años y más.

Vulnerables por carencias sociales: Aquella población que presenta una o más carencias sociales, pero cuyo ingreso es superior a la línea de bienestar.

Vulnerables por Ingresos: Aquella población que no presenta carencias sociales pero cuyo ingreso es inferior o igual a la línea de bienestar.