SEFIPLAN
ESTADO DE VERACRUZ

VER Finanzas
SECRETARÍA DE FINANZAS
Y PLANEACIÓN

SISTEMA DE INFORMACIÓN MUNICIPAL

CUADERNILLOS MUNICIPALES, 2018

Papantla

Contenido

	Página
1. Geografía	1
2. Gobierno	2
3. Medio ambiente	2
4. Demografía	3
5. Desarrollo social	4
6. Economía	7
7. Comunicaciones y transportes	8
8. Finanzas públicas	9

1. GEOGRAFÍA

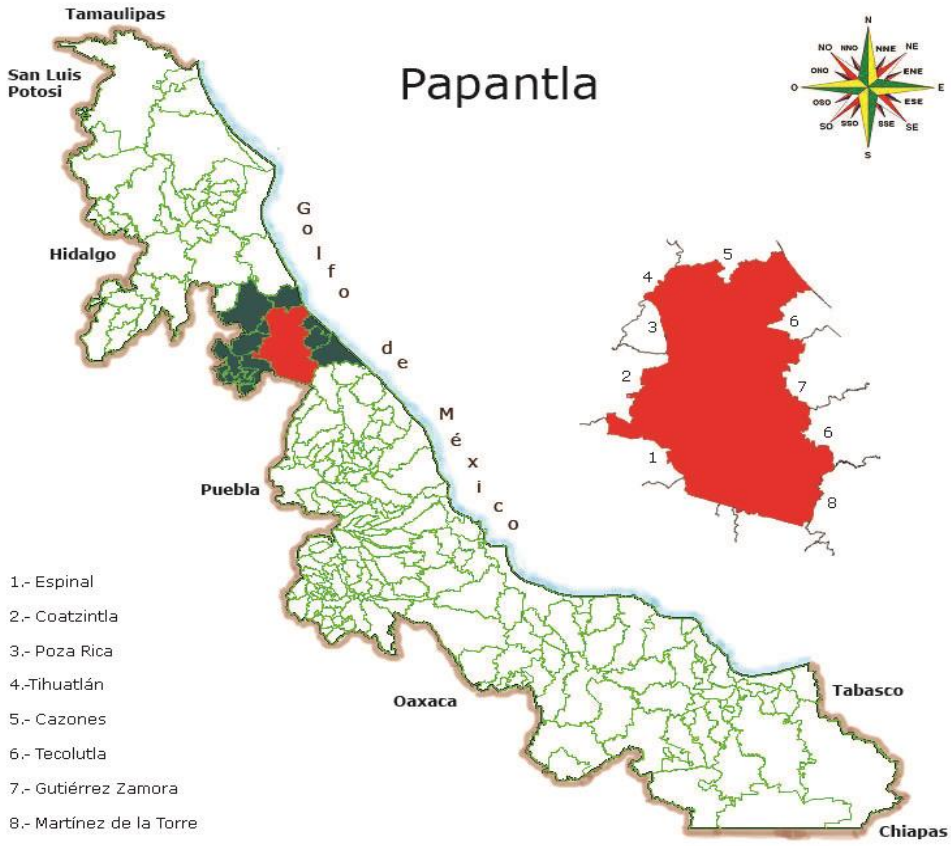

UBICACIÓN

Entre los paralelos 20° 09′ y 20° 41′ de latitud norte; los meridianos 97° 06′ y 97° 32′ de longitud oeste; altitud entre 10 y 300 m.

LÍMITES

Colinda al norte con los municipios de Poza Rica de Hidalgo, Tihuatlán, Cazones de Herrera y el Golfo de México; al este con el Golfo de México y los municipios de Tecolutla, Gutiérrez Zamora, y Martínez de la Torre; al sur con el municipio de Martínez de la Torre, el estado de Puebla y el municipio de Espinal; al oeste con los municipios de Espinal, Coatzintla y Poza Rica de Hidalgo.

CLIMA

Cálido subhúmedo con lluvias en verano, de humedad media (40%), cálido subhúmedo con lluvias en verano, de mayor humedad (32%) y cálido húmedo con abundantes lluvias en verano (28%).

Rango de temperatura	24 – 26°C
Rango de precipitación	1 100 – 1 600 mm

Fuente: INEGI. Prontuario de Información Geográfica Municipal de los Estados Unidos Mexicanos.

DATOS GEOGRÁFICOS	
Indicador	**Valor**
Cabecera municipal	Papantla de Olarte
Localidades en 2015	452
Urbanas	5
Rurales	447
Superficie	1,458.5 km^2
Porcentaje del territorio estatal	2.0%
Densidad poblacional en 2015	110.5 hab/km^2

Fuente: SEFIPLAN con datos de INEGI, Censo de Población y Vivienda 2010 y Marco Geoestadístico Municipal 2010. Encuesta Intercensal 2015.

2. GOBIERNO

GOBIERNO	
Presidente(a) municipal 2014-2017	Mariano Romero González
Partido o coalición	Partido de la Revolución Democrática
Dirección municipal	Reforma No. 100, Zona Centro, C.P. 93400
Teléfono	(784) 842-0026, 842-0177, 842-0072, 842-0176,842-3291,
Página web	0
Distrito electoral local	06 Papantla
Representante	Dip. C. Basilio Picazo Pérez (JPV)
Distrito electoral federal	VI Papantla
Representante	VI. Dip. Heidi Salazar Espinosa (PRI)

Fuente: Gaceta Oficial del Estado de Veracruz, Número Extraordinario 518 del 28 de diciembre de 2017 e INVEDEM. Información Básica Municipal.

3. MEDIO AMBIENTE

USO DE SUELO Y VEGETACIÓN 2005	
Tipo de superficie	**Superficie (Km^2)**
Superficie continental	1,458.5
Agricultura	846.9
Pastizal	463.4
Bosque	0.0
Selva	0.0
Matorral xerófilo	0.0
Otros tipos de vegetación	0.0
Vegetación secundaria	130.5
Áreas sin vegetación	0.0
Cuerpos de agua	7.4
Áreas urbanas	10.3

Fuente: INEGI. Uso de Suelo y Vegetación.

ACCIONES EN MATERIA AMBIENTAL 2015	
Indicador	**Valor**
Volumen de residuos sólidos urbanos recolectados (Miles de toneladas)	36.5
Vehículos de motor recolectores	12
Superficie de los rellenos sanitarios (Hectáreas)	0.0
Capacidad disponible de los rellenos sanitarios (Metros cúbicos)	0.0
Plantas de tratamiento de aguas residuales	8
Capacidad instalada (litros/segundo)	68.0
Volumen tratado (Millones de metros cúbicos)	1.1

NOTA: La información de plantas de tratamientos de aguas residuales corresponde al ejercicio 2016

Fuente: INEGI. Anuario Estadístico y Geográfico de Veracruz de Ignacio de la Llave.

4. DEMOGRAFÍA

EVOLUCIÓN DE LA POBLACIÓN

Año	Total	Hombres	Mujeres	Proporción estatal (%)
2018	166,466	81,134	85,332	2.03
2015	161,097	80,303	80,794	1.99
2010	158,599	77,291	81,308	2.08
2005	152,863	73,954	78,909	2.15
2000	170,304	82,587	87,717	2.46
1995	171,167	84,170	86,997	2.54

Fuente: INEGI. Censos y Conteos de Población y Vivienda, 1995 a 2010. Encuesta Intercensal 2015, y para 2018, CONAPO, Proyecciones de la Población de los Municipios 2010-2030.

TASA DE CRECIMIENTO MEDIA

Periodo	Tasa (%)
2010-2015	0.33
2005-2010	0.79
2000-2005	-1.89
1995-2000	-0.12

Fuente: Estimaciones de SEFIPLAN con datos de INEGI.

HABITANTES EN PRINCIPALES LOCALIDADES, 2010

Localidad	Habitantes
Papantla de Olarte	53,546
Agua Dulce	5,910
El Chote	4,124
Pueblillo	2,409
El Volador	2,343
Resto de localidades	90,267

Fuente: INEGI. Censo de Población y Vivienda 2010.

POBLACIÓN POR TAMAÑO DE LOCALIDAD, 2010

Ámbito Tamaño	Habitantes
Rural	95,019
Menos de 500 habitantes	30,238
500 a 2,499 habitantes	64,781
Urbano	63,580
2,500 a 14,999 habitantes	10,034
15,000 y más habitantes	53,546

Fuente: INEGI. Censo de Población y Vivienda 2010.

ESTADÍSTICAS VITALES, 2016

Indicador	Valor
Nacimientos	2,650
Defunciones generales	1,287
Defunciones infantiles	41
Matrimonios	502
Divorcios	10

NOTA: Defunciones infantiles refiere a menores de un año

Fuente: INEGI. Estadísticas Vitales.

RAZÓN DE MASCULINIDAD Y EDAD MEDIANA, 2010

Indicador	Valor
Índice de masculinidad	95.1
Edad mediana (años)	27
Hombres	26
Mujeres	28

Fuente: INEGI. Censo de Población y Vivienda 2010.

POBLACIÓN POR GRUPO QUINQUENAL DE EDAD SEGÚN SEXO (%)
Al 15 de marzo de 2015

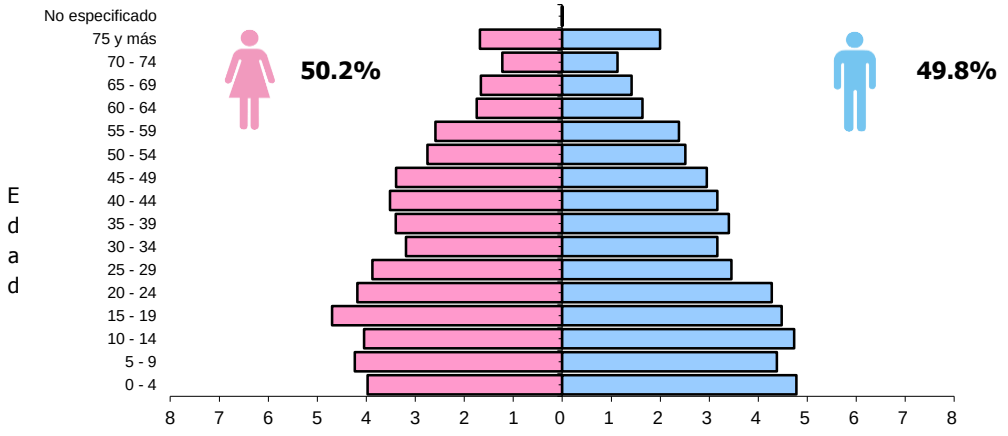

Fuente: INEGI. Encuesta Intercensal 2015.

POBLACIÓN POR GRUPOS DE EDAD, 2015

Grupo de edad	Habitantes
Infantil (0-14 años)	42,107
Joven y adulta (15-64 años)	104,309
Tercera edad (65 años y más)	14,665

NOTA: Excluye a la población que no especificó su edad, por lo que la suma puede no coincidir con el total de población expresado en el cuadro de la evolución de la población.
Fuente: INEGI. Encuesta Intercensal 2015.

POBLACIÓN INDÍGENA, 2010

Indicador	Valor
Población en hogares indígenas a/	63,186
Población de 3 años o más hablante de lengua indígena	
Total	32,201
Hombres	15,603
Mujeres	16,598
Población de 3 años y más que habla lengua indígena	21.63%
Hablantes de lengua indígena que no hablan español	1.45%
Lengua principal	Totonaca

a/ Se refiere a la población en hogares donde el jefe (a) o su cónyuge habla alguna lengua indígena.
Fuente: INEGI. Censo de Población y Vivienda 2010.

5. DESARROLLO SOCIAL

CARACTERÍSTICAS DEL SECTOR EDUCATIVO, INICIO DE CURSOS 2017-2018

Nivel educativo	Escuelas	Docentes	Grupos	Alumnos		
				Hombres	Mujeres	Total
Total	**587**	**2,497**	**2,331**	**21,038**	**20,054**	**41,092**
Educación inicial	10	68	68	460	461	921
Educación especial	3	20	12	124	58	182
Preescolar	199	377	377	3,225	3,239	6,464
Primaria	217	1,106	1,105	9,161	8,642	17,803
Secundaria	102	561	494	4,478	4,232	8,710
Profesional técnico	0	0	0	0	0	0
Bachillerato	48	318	244	3,354	3,136	6,490
Técnico superior universitario	0	0	0	0	0	0
Normal	0	0	0	0	0	0
Licenciatura Univ. y Tec.	0	20	0	83	129	212
Posgrado Univ. y Tec.	0	0	0	0	0	0
Educación para adultos	1	4	0	4	9	13
Formación para el trabajo a/	7	23	31	149	148	297

a/ Corresponde a la Estadística de Fin de Cursos 2016-2017
Fuente: Secretaría de Educación de Veracruz. Anuario Estadístico.

ÍNDICES DE DESERCIÓN Y REPROBACIÓN EN NIVELES SELECCIONADOS, CICLO ESCOLAR 2015-2016 (%)

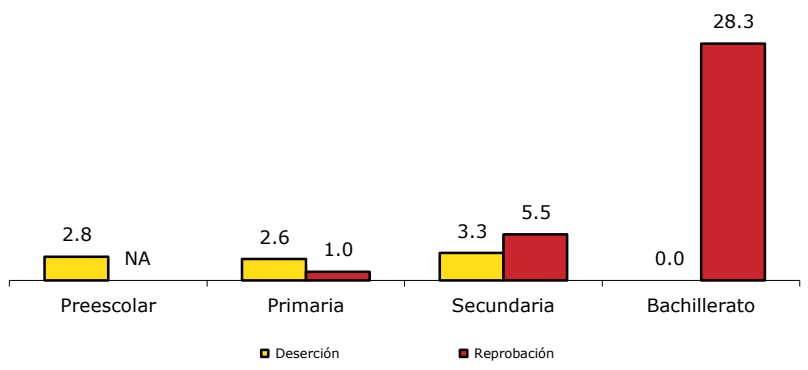

Fuente: Secretaría de Educación de Veracruz.

ANALFABETISMO, 2015	
Indicador	**Valor**
Población de 6 a 14 años que sabe leer y escribir	90.6%
Población del 15 años y más	118,974
Población de 15 años y más analfabeta	12,069
Tasa de analfabetismo	10.1%

Fuente: INEGI. Encuesta Intercensal 2015.

EDUCANDOS ALFABETIZADOS, ALFABETIZADORES, BIBLIOTECAS PÚBLICAS Y BECAS, 2016	
Indicador	**Valor**
Educandos alfabetizados	472
Alfabetizadores	59
Bibliotecas a/	108
Becas otorgadas	52

a/ Se refiere a las ubicadas en los centros de educación básica y media superior, y superior.

Fuente: INEGI. Anuario Estadístico y Geográfico de Veracruz de Ignacio de la Llave.

CARACTERÍSTICAS DEL SECTOR SALUD, 2015				
Institución	**Unidades de consulta externa**	**Consultas externas otorgadas**	**Hospitales**	**Médicos** a/
Total	**36**	**271,510**	**2**	**180**
IMSS	1	43,130	0	14
ISSSTE	1	12,448	0	3
PEMEX	1	12,195	0	5
SEDENA	0	0	0	0
SEMAR	0	0	0	0
IMSS-PROSPERA	21	180,903	1	74
SS	12	22,834	1	84

a/ Comprende: médicos generales, especialístas, residentes, pasantes, odontólogos y en otras labores.

Fuente: INEGI. Anuario Estadístico y Geográfico de Veracruz de Ignacio de la Llave.

ATENCIÓN MÉDICA, 2016	
Indicador	**Valor**
Médicos por cada 1,000 habitantes a/	1.1
Población usuaria de los servicios médicos b/	128,342
Afiliados al Seguro Popular	102,264
Consultas externas otorgadas por el Seguro Popular	69,000

a/ Estimado por la Subsecretaría de Planeación, con información del INEGI. Datos al 2015.

b/ Se refiere al segmento de población derechohabiente y potencial que hace uso de los servicios institucionales de atención médica, almenos una vez durante el año de referencia.

Fuente: INEGI. Anuario Estadístico y Geográfico de Veracruz de Ignacio de la Llave.

URBANIZACIÓN, 2016	
Indicador	**Valor**
Fuentes de abastecimiento de agua a/	1,689
Volumen promedio diario de extracción (miles de metros cúbicos)	31.7
Plantas potabilizadoras de agua	0
Capacidad instalada (litros por segundo)	0.0
Volumen suministrado anual de agua potable (millones de metros cúbicos)	0.0
Tomas domiciliarias de agua potable instaladas	23,131
Sistemas de drenaje y alcantarillado	50
Localidades con el servicio de drenaje y alcantarillado	53
Tomas instaladas de energía eléctrica b/	49,897
Localidades con el servicio de energía eléctrica	154

a/ Comprende: arroyos, esteros, galerías, lagunas, norias, pozas, presas y ríos.

b/ Comprende agrícolas, alumbrado público, bombeo de aguas potables y negras, domésticas, industriales y de servicios.

Fuente: INEGI. Anuario Estadístico y Geográfico de Veracruz de Ignacio de la Llave.

CARACTERÍSTICAS DE LAS VIVIENDAS, 2015		
Indicador	**Viviendas**	**Porcentaje**
Viviendas particulares habitadas	42,091	
Con disponibilidad de agua entubada	22,178	52.7
Con disponibilidad de drenaje	32,363	77.0
Con disponibilidad de energía eléctrica	41,121	97.7
Con disponibilidad de sanitario o excusado	41,193	97.9
Con piso de:		
Cemento o firme	24,153	57.4
Tierra	9,964	23.7
Madera, mosaico y otros recubrimientos	7,807	18.5
Con disposición de bienes y tecnologías de la información y la comunicación		
Automóvil o camioneta	9,431	22.4
Televisor	36,856	87.6
Refrigerador	32,867	78.1
Lavadora	20,236	48.1
Computadora	6,864	16.3
Aparato para oír radio	28,418	67.5
Línea telefónica fija	9,815	23.3
Teléfono celular	26,284	62.4
Internet	7,596	18.0

Fuente: INEGI. Encuesta Intercensal 2015.

POBREZA, 2015		
Indicador	**Personas**	**Porcentaje**
Población en situación de pobreza	116,536	62.9
Población en situación de pobreza moderada	84,624	45.7
Población en situación de pobreza extrema	31,912	17.2
Población vulnerable por carencia social	52,735	28.5
Población vulnerable por ingreso	2,663	1.4
Población no pobre y no vulnerable	13,338	7.2

Fuente: CONEVAL.

ÍNDICE DE REZAGO SOCIAL	
Concepto	**Valor**
2010	
Grado de rezago social	Medio
Lugar a nivel estatal	99
2015	
Grado de rezago social	Alto
Lugar a nivel estatal	62

Fuente: CONEVAL.

MARGINACIÓN, 2015	
Concepto	**Referencia**
Grado de marginación	Alto
Índice de marginación	0.5
Lugar que ocupa en el contexto estatal	65
Lugar que ocupa en el contexto nacional	675
Población analfabeta de 15 años o más	10.2%
Población sin primaria completa de 15 años o más	26.1%
Ocupantes en viviendas sin drenaje ni servicio sanitario exclusivo	1.6%
Ocupantes en viviendas sin energía eléctrica	1.9%
Ocupantes en viviendas sin agua entubada	49.0%
Viviendas con algún nivel de hacinamiento	37.1%
Ocupantes en viviendas con piso de tierra	24.2%
Población en localidades con menos de 5 000 habitantes	62.5%
Población ocupada con ingreso de hasta 2 salarios mínimos	53.3%

Fuente: CONAPO. Índice de Marginación por Entidad Federativa y Municipio, 2015.

6. ECONOMÍA

EMPLEO, 2015	
Indicador	**Valor**
Población de 12 años y más	127,798
Población económicamente activa	58,115
PEA ocupada	55,810
Sector primario	30.1%
Sector secundario	19.8%
Sector terciario	49.1%
No especificado	1.0%
PEA desocupada	5,069
Población no económicamente activa	69,593
Estudiantes	19,104
Quehaceres del hogar	37,318
Jubilados y pensionados	2,049
Incapacitados permanentes	37,318
Otro tipo	3,612
Tasa de participación económica	45.5%
Tasa de ocupación	96.0%

Fuente: INEGI. Encuesta Intercensal 2015.

AGRICULTURA, 2016				
Principales cultivos	**Superficie sembrada (Hectáreas)**	**Superficie cosechada (Hectáreas)**	**Volumen (Toneladas)**	**Valor (Miles de pesos)**
Total	**48,277.0**	**48,132.0**	**N/A**	**863,731.8**
Maíz grano	26,010.0	26,010.0	50,100.0	207,537.9
Naranja	15,370.0	15,325.0	199,225.0	276,922.8
Limón	1,840.0	1,800.0	27,000.0	136,571.1

NOTA: El total de superficie sembrada, cosechada y el valor de la producción incluyen el resto de cultivos del municipio.

Fuente: SAGARPA. Servicio de Información y Estadística Agroalimentaria y Pesquera.

GANADERÍA Y AVICULTURA, 2016				
Especie	**Volumen de producción en pie (Toneladas)**	**Valor de producción en pie (Miles de pesos)**	**Volumen de producción de carne en canal (Toneladas)**	**Valor de producción de carne en canal (Miles de pesos)**
Total	**NA**	**214,523.9**	**NA**	**231,408.0**
Bovino	6,744.2	180,395.5	3,745.4	188,401.0
Porcino	952.2	23,595.3	739.0	31,863.1
Ovino	123.4	4,106.5	66.8	4,261.3
Caprino	0.2	6.4	0.1	6.3
Ave a/	146.3	3,672.0	111.1	4,115.5
Guajolotes	61.4	2,748.1	47.8	2,760.7
Superficie dedicada a la ganadería (Hectáreas)			95,097.0	

a/ Comprende pollos de engorda, progenitora pesada y reproductora pesada.

Fuente: SAGARPA. Servicio de Información y Estadística Agroalimentaria y Pesquera.

PRINCIPALES CARACTERÍSTICAS DE LAS UNIDADES ECONÓMICAS, 2013	
Indicador	**Valor**
Unidades económicas	3,753
Personal ocupado total	9,838
Personal ocupado dependiente de la razón social total	8,687
Personal ocupado dependiente de la razón social remunerado	3,727
Personal ocupado no dependiente de la razón social	1,151
Total de remuneraciones (miles de pesos)	249,457
Producción bruta total (miles de pesos)	1,759,216
Consumo intermedio (miles de pesos)	710,541
Valor agregado censal bruto (miles de pesos)	1,048,675
Formación bruta de capital fijo (miles de pesos)	47,959
Variación total de existencias (miles de pesos)	-1,819
Total de activos fijos (miles de pesos)	1,322,840

Fuente: INEGI. Censos Económicos 2014.

7. COMUNICACIONES Y TRANSPORTES

RED CARRETERA, 2016	
Tipo	**Longitud (Kilómetros)**
Total en el municipio	**431.2**
Troncal federal pavimentada	133.6
Alimentadoras estatales pavimentadas	167.5
Alimentadoras estatales revestidas	51.3
Caminos rurales pavimentados	20.1
Caminos rurales revestidos	58.8

NOTA: El total puede no coincidir con el desglose ya que incluye alimentadoras estatales de terracería y caminos rurales de terracería.

Fuente: INEGI. Anuario Estadístico de Veracruz de Ignacio de la Llave.

VEHÍCULOS DE MOTOR, 2016				
Tipo	**Tipo de servicio**			
	Oficial	**Público**	**Particular**	**Total**
Automóviles	3	891	10,946	11,840
Camiones de pasajeros	0	225	15	240
Camiones y camionetas para carga	2	87	9,982	10,071
Motocicletas	1	NA	1,506	1,507

Fuente: INEGI. Anuario Estadístico de Veracruz de Ignacio de la Llave.

PUNTOS DE SERVICIO POSTAL, 2016	
Concepto	**Total**
Puntos de servicio postal	**21**
Personal ocupado	7

NOTA: Existen municipios que reportan oficinas postales sin personal ocupado debido a que se trata de agencias o expendios propiedad de terceros, cuyo personal no pertenece a Correos de México.

Fuente: INEGI. Anuario Estadístico de Veracruz de Ignacio de la Llave.

8. FINANZAS PÚBLICAS

EVOLUCIÓN DE LOS INGRESOS EJERCIDOS, 2014-2018 (MILES DE PESOS)					
Indicador	**2014**	**2015**	**2016**	**2017** a/	**2018** a/
Total	**429,028**	**448,883**	**436,348**	**421,360**	**506,062**
Impuestos	14,779	14,375	17,584	17,727	17,891
Predial	11,385	8,187	10,412	10,228	10,468
Traslado de dominio de bienes inmuebles	1,365	1,381	1,892	1,526	2,015
Otros c/	2,029	4,807	5,280	5,973	5,408
Derechos	9,462	10,619	10,708	10,974	10,553
Productos	1,947	1,293	1,520	1,468	0
Aprovechamientos	680	4,401	609	1,229	776
Contribuciones de mejoras	0	3	0	0	0
Participaciones	119,831	136,916	128,992	132,284	170,730
Participaciones federales	119,831	136,916	128,992	132,284	170,730
Participaciones estatales	NA	NA	NA	NA	NA
Aportaciones federales y estatales	260,782	277,119	276,935	257,679	279,092
Aportaciones del Ramo general 33	226,278	227,999	236,912	258,891	284,853
FISM	145,537	0	0	170,186	188,637
FORTAMUNDF	80,742	0	0	88,705	96,216
Otros ingresos b/	21,547	4,156	0	0	27,020

a/ Se refiere a la Ley de Ingresos y a los acuerdos de distribución de los recursos del Ramo 33.

b/ Comprende por cuenta de terceros, financiamiento, disponibilidad inicial y "otros ingresos".

c/ Comprende los impuestos sobre los ingresos, accesorios, contribución adicional sobre ingresos municipales e impuestos de ejercicios fiscales anteriores.

Fuente: INEGI. Estadística de finanzas públicas estatales y municipales; Leyes de Ingresos y acuerdos de distribución de los recursos del Ramo 33.

EVOLUCIÓN DE LOS EGRESOS EJERCIDOS, 2013-2016 (MILES DE PESOS)				
Indicador	**2013**	**2014**	**2015**	**2016** P/
Total	**438,277**	**429,028**	**448,883**	**436,348**
Servicios personales	66,037	110,189	143,163	129,840
Materiales y suministros	20,656	18,557	27,226	26,166
Servicios generales	43,573	37,916	43,465	55,362
Transferencias, asignaciones, subsidios y otras ayudas	30,957	13,026	18,968	8,685
Bienes muebles, inmuebles e intangibles	3,287	11,988	0	0
Inversión pública	224,354	237,351	182,480	101,117
Otros egresos a/	0	0	33,581	115,177
Deuda pública	49,411	0	0	0

a/ Comprende: inversión financiera, aplicación de recursos federales y estatales, por cuenta de terceros, disponibilidad final y "otros egresos".

p/ Información preliminar.

Fuente: INEGI. Estadística de finanzas públicas estatales y municipales.

SIGLAS Y GLOSARIO

SIGLAS

CONAPO	Consejo Nacional de Población.
CONEVAL	Consejo Nacional de Evaluación de la Política de Desarrollo Social.
FISM	Fondo de Aportaciones para la Infraestructura Social Municipal.
FORTAMUNDF	Fondo de Aportaciones para el Fortalecimiento de los Municipios.
IMSS	Instituto Mexicano del Seguro Social.
INEGI	Instituto Nacional de Estadística y Geografía.
INVEDEM	Instituto Veracruzano de Desarrollo Municipal.
ISSSTE	Instituto de Seguridad y Servicios Sociales de los Trabajadores del Estado.
NA	No aplicable.
ND	No disponible.
NS	No significativo.
P/	Cifras preliminares.
PEMEX	Petróleos Mexicanos.
PNUD	Programa de las Naciones Unidas para el Desarrollo México.
SAGARPA	Secretaría de Agricultura, Ganadería, Desarrollo Rural, Pesca y Alimentación.
SEDENA	Secretaría de la Defensa Nacional.
SEFIPLAN	Secretaría de Finanzas y Planeación del Gobierno de Veracruz de Ignacio de la Llave.
SEMAR	Secretaría de Marina
SEV	Secretaría de Educación del Gobierno de Veracruz de Ignacio de la Llave.
SS	Secretaría de Salud del Gobierno del Estado de Veracruz de Ignacio de la Llave.

GLOSARIO

Edad mediana. Medida que divide a la población en dos grupos numericamente iguales de acuerdo a su edad. La mitad de los casos quedan por debajo de la mediana y la mitad por encima.

Índice de deserción. Número de alumnos que abandonan la escuela entre ciclos consecutivos antes de concluir el nivel educativo, por cada cien alumnos matriculados al inicio de cursos del nivel educativo.

Índice de eficiencia terminal. Número de alumnos que egresan de cierto nivel o tipo educativo en un determinado ciclo escolar por cada cien alumnos de nuevo ingreso, inscritos tantos ciclos escolares atrás como dure el nivel o tipo educativo en cuestión.

Índice de marginación. Medida sintética de cuatro dimensiones y nueve formas (indicadores) de exclusión, que mide a la población que no participa del disfrute de bienes y servicios esenciales para el desarrollo de sus capacidades básicas.

Índice de masculinidad. Relación del número de hombres por cada 100 mujeres.

Índice de reprobación. Número de alumnos que no aprobaron un determinado grado, por cada cien matriculados en el mismo, al final del ciclo escolar.

Índice rezago social. Es una medida ponderada que resumen cuatro indicadores de carencias sociales (educación, salud, servicios básicos y espacios en la vivienda) en un solo índice que tiene como finalidad ordenar a las unidades de observación según sus carencias sociales.

No pobres y no vulnerables: Aquella población cuyo ingreso es superior a la línea de bienestar y que no tiene ninguna de las carencias sociales que se utilizan en la medición de la pobreza.

Pobreza: Una persona se encuentra en situación de pobreza cuando tiene al menos una carencia social (en los seis indicadores de rezago educativo, acceso a servicios de salud, acceso a la seguridad social, calidad y espacios de la vivienda, servicios básicos en la vivienda y acceso a la alimentación) y su ingreso es insuficiente para adquirir los bienes y servicios que requiere para satisfacer sus necesidades alimentarias y no alimentarias.

Población Económicamente Activa (PEA): es aquella comprende a las personas de 12 años y más que tuvieron vínculo con la actividad económica (población ocupada) o que lo buscaron (población desocupada) en la semana de referencia del Censo 2010.

Pobreza extrema: Una persona se encuentra en situación de pobreza extrema cuando tiene tres o más carencias, de seis posibles, dentro del Índice de Privación Social y que, además, se encuentra por debajo de la línea de bienestar mínimo. Las personas en esta situación disponen de un ingreso tan bajo que, aun si lo dedicase por completo a la adquisición de alimentos, no podría adquirir los nutrientes necesarios para tener una vida sana.

Pobreza moderada: Es aquella persona que siendo pobre, no es pobre extrema. La incidencia de pobreza moderada se obtiene al calcular la diferencia entre la incidencia de la población en pobreza menos la de la población en pobreza extrema.

Tasa de ocupación: es el porcentaje que representa la población ocupada respecto a la población económicamnete activa.

Tasa de participación económica: es el porcentaje que representa la población económicamente activa respecto a la población de 12 años y más.

Vulnerables por carencias sociales: Aquella población que presenta una o más carencias sociales, pero cuyo ingreso es superior a la línea de bienestar.

Vulnerables por Ingresos: Aquella población que no presenta carencias sociales pero cuyo ingreso es inferior o igual a la línea de bienestar.