SEFIPLAN
ESTADO DE VERACRUZ

VER Finanzas
SECRETARÍA DE FINANZAS
Y PLANEACIÓN

SISTEMA DE INFORMACIÓN MUNICIPAL

CUADERNILLOS MUNICIPALES, 2018

Tonayán

Contenido

	Página
1. Geografía	1
2. Gobierno	2
3. Medio ambiente	2
4. Demografía	3
5. Desarrollo social	4
6. Economía	7
7. Comunicaciones y transportes	8
8. Finanzas públicas	9

1. GEOGRAFÍA

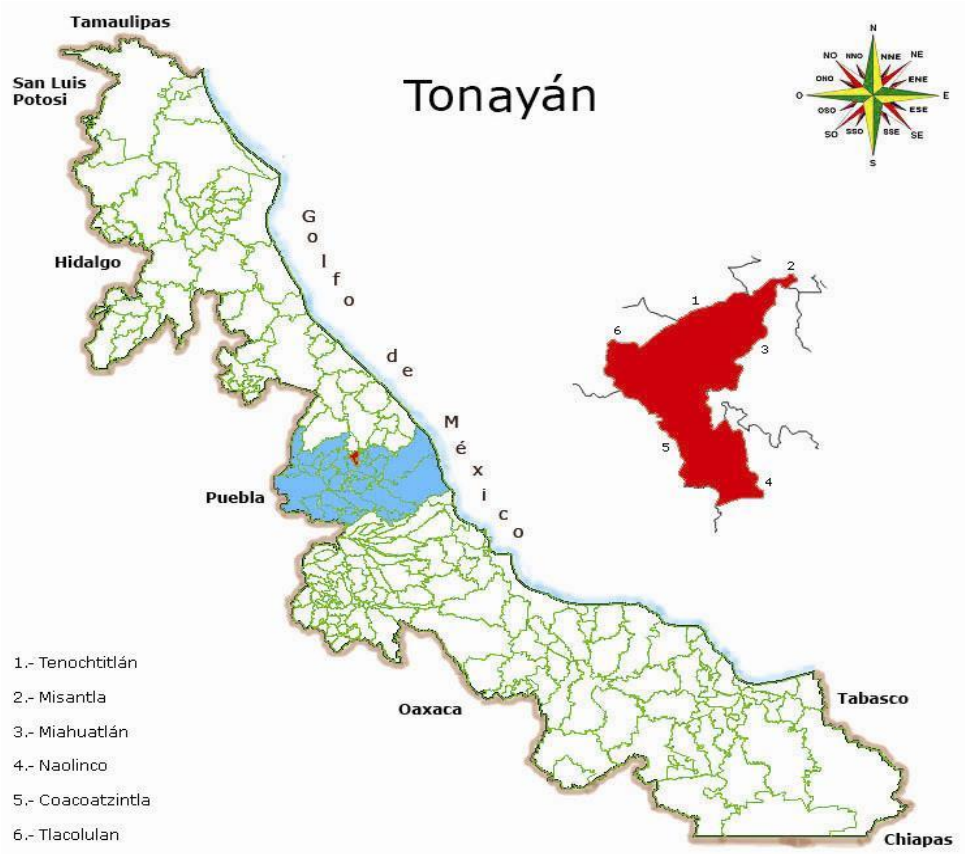

UBICACIÓN

Entre los paralelos 19° 40′ y 19° 47′ de latitud norte; los meridianos 96° 52′ y 96° 58′ de longitud oeste; altitud entre 800 y 2,600 m.

LÍMITES

Colinda al norte con los municipios de Tlacolulan, Tenochtitlán, Misantla y Miahuatlán; al este con los municipios de Misantla, Miahuatlán y Naolinco; al sur con los municipios de Naolinco y Coacoatzintla; al oeste con los municipios de Coacoatzintla y Tlacolulan.

CLIMA

Semicálido húmedo con lluvias todo el año (59%) y templado húmedo con lluvias todo el año (41%).

Rango de temperatura	16 – 24°C
Rango de precipitación	1 500 – 2 000 mm

Fuente: INEGI. Prontuario de Información Geográfica Municipal de los Estados Unidos Mexicanos.

DATOS GEOGRÁFICOS	
Indicador	**Valor**
Cabecera municipal	Tonayán
Localidades en 2015	23
Urbanas	1
Rurales	22
Superficie	50.4 km^2
Porcentaje del territorio estatal	0.1%
Densidad poblacional en 2015	112.6 hab/km^2

Fuente: SEFIPLAN con datos de INEGI, Censo de Población y Vivienda 2010 y Marco Geoestadístico Municipal 2010. Encuesta Intercensal 2015.

2. GOBIERNO

GOBIERNO	
Presidente(a) municipal 2014-2017	Cirina Apodaca Quiñones
Partido o coalición	Partido Revolucionario Institucional
Dirección municipal	Calle Enríquez No. 1, Zona Centro, C.P. 91360
Teléfono	(228) 203-9101, 203-9102
Página web	www.tonayan.gob.mx
Distrito electoral local	08 Misantla
Representante	Dip. Ernesto Cuevas Hernández (JPV)
Distrito electoral federal	VIII Xalapa
Representante	VIII. Adolfo Mota Hernández (PRI)

Fuente: Gaceta Oficial del Estado de Veracruz, Número Extraordinario 518 del 28 de diciembre de 2017 e INVEDEM. Información Básica Municipal.

3. MEDIO AMBIENTE

USO DE SUELO Y VEGETACIÓN 2005	
Tipo de superficie	**Superficie (Km^2)**
Superficie continental	50.4
Agricultura	0.0
Pastizal	28.8
Bosque	9.2
Selva	0.0
Matorral xerófilo	0.0
Otros tipos de vegetación	0.0
Vegetación secundaria	12.3
Áreas sin vegetación	0.0
Cuerpos de agua	0.0
Áreas urbanas	0.0

Fuente: INEGI. Uso de Suelo y Vegetación.

ACCIONES EN MATERIA AMBIENTAL 2015	
Indicador	**Valor**
Volumen de residuos sólidos urbanos recolectados (Miles de toneladas)	1.0
Vehículos de motor recolectores	1
Superficie de los rellenos sanitarios (Hectáreas)	0.0
Capacidad disponible de los rellenos sanitarios (Metros cúbicos)	0.0
Plantas de tratamiento de aguas residuales	0
Capacidad instalada (litros/segundo)	0.0
Volumen tratado (Millones de metros cúbicos)	0.0

NOTA: La información de plantas de tratamientos de aguas residuales corresponde al ejercicio 2016

Fuente: INEGI. Anuario Estadístico y Geográfico de Veracruz de Ignacio de la Llave.

4. DEMOGRAFÍA

EVOLUCIÓN DE LA POBLACIÓN

Año	Total	Hombres	Mujeres	Proporción estatal (%)
2018	6,148	2,937	3,211	0.07
2015	5,670	2,730	2,940	0.07
2010	5,696	2,752	2,944	0.07
2005	5,293	2,639	2,654	0.07
2000	4,839	2,477	2,362	0.07
1995	4,563	2,348	2,215	0.07

Fuente: INEGI. Censos y Conteos de Población y Vivienda, 1995 a 2010. Encuesta Intercensal 2015, y para 2018, CONAPO, Proyecciones de la Población de los Municipios 2010-2030.

TASA DE CRECIMIENTO MEDIA

Periodo	Tasa (%)
2010-2015	-0.10
2005-2010	1.59
2000-2005	1.59
1995-2000	1.38

Fuente: Estimaciones de SEFIPLAN con datos de INEGI.

HABITANTES EN PRINCIPALES LOCALIDADES, 2010

Localidad	Habitantes
Tonayán	1,446
Puentezuelos	792
Piedras Grandes	576
Zacatal	570
Monte Real	560
Resto de localidades	1,752

Fuente: INEGI. Censo de Población y Vivienda 2010.

POBLACIÓN POR TAMAÑO DE LOCALIDAD, 2010

Ámbito Tamaño	Habitantes
Rural	5,696
Menos de 500 habitantes	1,752
500 a 2,499 habitantes	3,944
Urbano	0
2,500 a 14,999 habitantes	0
15,000 y más habitantes	0

Fuente: INEGI. Censo de Población y Vivienda 2010.

ESTADÍSTICAS VITALES, 2016

Indicador	Valor
Nacimientos	142
Defunciones generales	27
Defunciones infantiles	1
Matrimonios	15
Divorcios	99

NOTA: Defunciones infantiles refiere a menores de un año

Fuente: INEGI. Estadísticas Vitales.

RAZÓN DE MASCULINIDAD Y EDAD MEDIANA, 2010

Indicador	Valor
Índice de masculinidad	93.5
Edad mediana (años)	20
Hombres	20
Mujeres	20

Fuente: INEGI. Censo de Población y Vivienda 2010.

POBLACIÓN POR GRUPO QUINQUENAL DE EDAD SEGÚN SEXO (%)
Al 15 de marzo de 2015

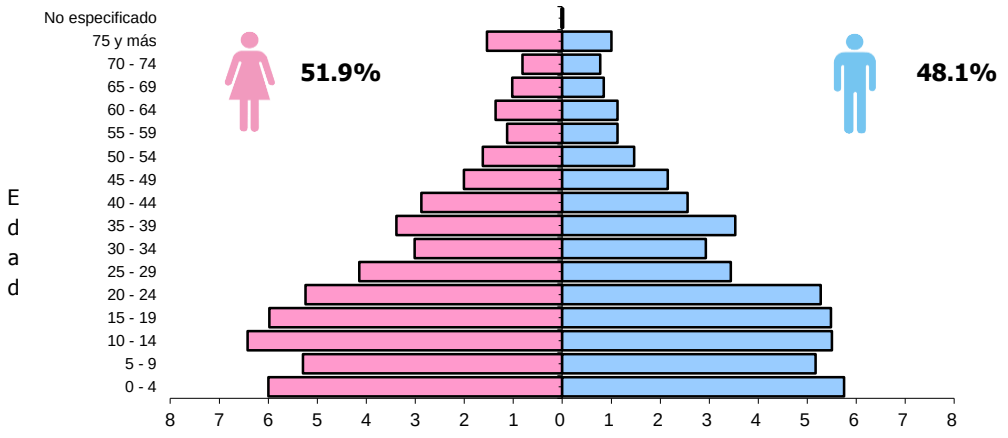

Fuente: INEGI. Encuesta Intercensal 2015.

POBLACIÓN POR GRUPOS DE EDAD, 2015

Grupo de edad	Habitantes
Infantil (0-14 años)	1,935
Joven y adulta (15-64 años)	3,393
Tercera edad (65 años y más)	340

NOTA: Excluye a la población que no especificó su edad, por lo que la suma puede no coincidir con el total de población expresado en el cuadro de la evolución de la población.
Fuente: INEGI. Encuesta Intercensal 2015.

POBLACIÓN INDÍGENA, 2010

Indicador	Valor
Población en hogares indígenas a/	11
Población de 3 años o más hablante de lengua indígena	
Total	6
Hombres	1
Mujeres	5
Población de 3 años y más que habla lengua indígena	0.11%
Hablantes de lengua indígena que no hablan español	0.00%
Lengua principal	No especificado

a/ Se refiere a la población en hogares donde el jefe (a) o su cónyuge habla alguna lengua indígena.
Fuente: INEGI. Censo de Población y Vivienda 2010.

5. DESARROLLO SOCIAL

CARACTERÍSTICAS DEL SECTOR EDUCATIVO, INICIO DE CURSOS 2017-2018

Nivel educativo	Escuelas	Docentes	Grupos	Alumnos		
				Hombres	Mujeres	Total
Total	**26**	**87**	**85**	**763**	**817**	**1,580**
Educación inicial	0	0	0	0	0	0
Educación especial	0	0	0	0	0	0
Preescolar	8	12	12	107	108	215
Primaria	11	45	45	410	427	837
Secundaria	5	20	20	174	193	367
Profesional técnico	0	0	0	0	0	0
Bachillerato	2	10	8	72	89	161
Técnico superior universitario	0	0	0	0	0	0
Normal	0	0	0	0	0	0
Licenciatura Univ. y Tec.	0	0	0	0	0	0
Posgrado Univ. y Tec.	0	0	0	0	0	0
Educación para adultos	0	0	0	0	0	0
Formación para el trabajo a/	0	0	0	0	0	0

a/ Corresponde a la Estadística de Fin de Cursos 2016-2017
Fuente: Secretaría de Educación de Veracruz. Anuario Estadístico.

ÍNDICES DE DESERCIÓN Y REPROBACIÓN EN NIVELES SELECCIONADOS, CICLO ESCOLAR 2015-2016 (%)

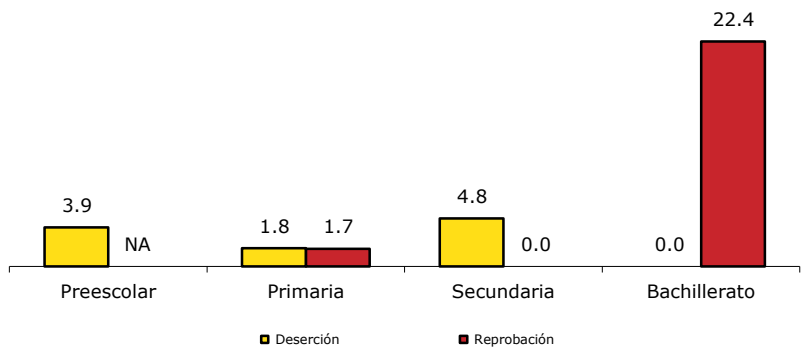

Fuente: Secretaría de Educación de Veracruz.

ANALFABETISMO, 2015	
Indicador	**Valor**
Población de 6 a 14 años que sabe leer y escribir	87.0%
Población del 15 años y más	3,733
Población de 15 años y más analfabeta	477
Tasa de analfabetismo	12.8%

Fuente: INEGI. Encuesta Intercensal 2015.

EDUCANDOS ALFABETIZADOS, ALFABETIZADORES, BIBLIOTECAS PÚBLICAS Y BECAS, 2016	
Indicador	**Valor**
Educandos alfabetizados	14
Alfabetizadores	1
Bibliotecas a/	4
Becas otorgadas	0

a/ Se refiere a las ubicadas en los centros de educación básica y media superior, y superior.

Fuente: INEGI. Anuario Estadístico y Geográfico de Veracruz de Ignacio de la Llave.

CARACTERÍSTICAS DEL SECTOR SALUD, 2015

Institución	Unidades de consulta externa	Consultas externas otorgadas	Hospitales	Médicos a/
Total	**2**	**4,213**	**0**	**4**
IMSS	0	0	0	0
ISSSTE	0	0	0	0
PEMEX	0	0	0	0
SEDENA	0	0	0	0
SEMAR	0	0	0	0
IMSS-PROSPERA	1	3,978	0	1
SS	1	235	0	3

a/ Comprende: médicos generales, especialístas, residentes, pasantes, odontólogos y en otras labores.

Fuente: INEGI. Anuario Estadístico y Geográfico de Veracruz de Ignacio de la Llave.

ATENCIÓN MÉDICA, 2016	
Indicador	**Valor**
Médicos por cada 1,000 habitantes a/	0.7
Población usuaria de los servicios médicos b/	1,543
Afiliados al Seguro Popular	5,106
Consultas externas otorgadas por el Seguro Popular	4,043

a/ Estimado por la Subsecretaría de Planeación, con información del INEGI. Datos al 2015.

b/ Se refiere al segmento de población derechohabiente y potencial que hace uso de los servicios institucionales de atención médica, almenos una vez durante el año de referencia.

Fuente: INEGI. Anuario Estadístico y Geográfico de Veracruz de Ignacio de la Llave.

URBANIZACIÓN, 2016	
Indicador	**Valor**
Fuentes de abastecimiento de agua a/	29
Volumen promedio diario de extracción (miles de metros cúbicos)	2.3
Plantas potabilizadoras de agua	0
Capacidad instalada (litros por segundo)	0.0
Volumen suministrado anual de agua potable (millones de metros cúbicos)	0.0
Tomas domiciliarias de agua potable instaladas	1,157
Sistemas de drenaje y alcantarillado	3
Localidades con el servicio de drenaje y alcantarillado	3
Tomas instaladas de energía eléctrica b/	1,370
Localidades con el servicio de energía eléctrica	14

a/ Comprende: arroyos, esteros, galerías, lagunas, norias, pozas, presas y ríos.

b/ Comprende agrícolas, alumbrado público, bombeo de aguas potables y negras, domésticas, industriales y de servicios.

Fuente: INEGI. Anuario Estadístico y Geográfico de Veracruz de Ignacio de la Llave.

CARACTERÍSTICAS DE LAS VIVIENDAS, 2015		
Indicador	**Viviendas**	**Porcentaje**
Viviendas particulares habitadas	1,204	
Con disponibilidad de agua entubada	1,130	93.9
Con disponibilidad de drenaje	1,066	89.4
Con disponibilidad de energía eléctrica	1,182	98.2
Con disponibilidad de sanitario o excusado	1,198	99.5
Con piso de:		
Cemento o firme	1,036	86.0
Tierra	77	6.4
Madera, mosaico y otros recubrimientos	90	7.5
Con disposición de bienes y tecnologías de la información y la comunicación		
Automóvil o camioneta	178	14.8
Televisor	995	82.6
Refrigerador	628	52.2
Lavadora	230	19.1
Computadora	57	4.7
Aparato para oír radio	829	68.9
Línea telefónica fija	79	6.6
Teléfono celular	429	35.6
Internet	44	3.7

Fuente: INEGI. Encuesta Intercensal 2015.

POBREZA, 2015		
Indicador	**Personas**	**Porcentaje**
Población en situación de pobreza	4,822	85.5
Población en situación de pobreza moderada	3,407	60.4
Población en situación de pobreza extrema	1,415	25.1
Población vulnerable por carencia social	758	13.4
Población vulnerable por ingreso	19	0.3
Población no pobre y no vulnerable	42	0.7

Fuente: CONEVAL.

ÍNDICE DE REZAGO SOCIAL	
Concepto	**Valor**
2010	
Grado de rezago social	Alto
Lugar a nivel estatal	58
2015	
Grado de rezago social	Alto
Lugar a nivel estatal	68

Fuente: CONEVAL.

MARGINACIÓN, 2015	
Concepto	**Referencia**
Grado de marginación	Alto
Índice de marginación	0.5
Lugar que ocupa en el contexto estatal	77
Lugar que ocupa en el contexto nacional	727
Población analfabeta de 15 años o más	12.8%
Población sin primaria completa de 15 años o más	37.7%
Ocupantes en viviendas sin drenaje ni servicio sanitario exclusivo	0.1%
Ocupantes en viviendas sin energía eléctrica	1.2%
Ocupantes en viviendas sin agua entubada	5.0%
Viviendas con algún nivel de hacinamiento	53.2%
Ocupantes en viviendas con piso de tierra	6.1%
Población en localidades con menos de 5 000 habitantes	100.0%
Población ocupada con ingreso de hasta 2 salarios mínimos	69.9%

Fuente: CONAPO. Índice de Marginación por Entidad Federativa y Municipio, 2015.

6. ECONOMÍA

EMPLEO, 2015	
Indicador	**Valor**
Población de 12 años y más	4,150
Población económicamente activa	1,557
PEA ocupada	1,467
Sector primario	57.5%
Sector secundario	19.6%
Sector terciario	22.3%
No especificado	0.6%
PEA desocupada	240
Población no económicamente activa	2,587
Estudiantes	679
Quehaceres del hogar	1,507
Jubilados y pensionados	1
Incapacitados permanentes	1,507
Otro tipo	100
Tasa de participación económica	37.5%
Tasa de ocupación	94.2%

Fuente: INEGI. Encuesta Intercensal 2015.

AGRICULTURA, 2016				
Principales cultivos	**Superficie sembrada (Hectáreas)**	**Superficie cosechada (Hectáreas)**	**Volumen (Toneladas)**	**Valor (Miles de pesos)**
Total	**701.5**	**691.0**	**N/A**	**8,138.6**
Maíz grano	649.0	649.0	1,272.0	5,071.8
Papa	37.5	37.5	487.5	3,042.0
Café cereza	15.0	4.5	4.5	24.8

NOTA: El total de superficie sembrada, cosechada y el valor de la producción incluyen el resto de cultivos del municipio.

Fuente: SAGARPA. Servicio de Información y Estadística Agroalimentaria y Pesquera.

GANADERÍA Y AVICULTURA, 2016				
Especie	**Volumen de producción en pie (Toneladas)**	**Valor de producción en pie (Miles de pesos)**	**Volumen de producción de carne en canal (Toneladas)**	**Valor de producción de carne en canal (Miles de pesos)**
Total	**NA**	**12,914.8**	**NA**	**13,578.6**
Bovino	326.8	7,085.3	166.6	7,111.9
Porcino	155.2	2,988.0	120.4	3,477.7
Ovino	60.7	1,811.5	32.0	1,961.5
Caprino	19.4	586.9	9.1	554.9
Ave a/	14.4	242.2	11.7	258.2
Guajolotes	4.5	200.9	3.2	214.5
Superficie dedicada a la ganadería (Hectáreas)				1,658.0

a/ Comprende pollos de engorda, progenitora pesada y reproductora pesada.

Fuente: SAGARPA. Servicio de Información y Estadística Agroalimentaria y Pesquera.

PRINCIPALES CARACTERÍSTICAS DE LAS UNIDADES ECONÓMICAS, 2013	
Indicador	**Valor**
Unidades económicas	65
Personal ocupado total	125
Personal ocupado dependiente de la razón social total	125
Personal ocupado dependiente de la razón social remunerado	18
Personal ocupado no dependiente de la razón social	0
Total de remuneraciones (miles de pesos)	514
Producción bruta total (miles de pesos)	10,618
Consumo intermedio (miles de pesos)	1,428
Valor agregado censal bruto (miles de pesos)	9,190
Formación bruta de capital fijo (miles de pesos)	15
Variación total de existencias (miles de pesos)	98
Total de activos fijos (miles de pesos)	2,193

Fuente: INEGI. Censos Económicos 2014.

7. COMUNICACIONES Y TRANSPORTES

RED CARRETERA, 2016	
Tipo	**Longitud (Kilómetros)**
Total en el municipio	**39.5**
Troncal federal pavimentada	0.0
Alimentadoras estatales pavimentadas	34.4
Alimentadoras estatales revestidas	0.0
Caminos rurales pavimentados	5.2
Caminos rurales revestidos	0.0

NOTA: El total puede no coincidir con el desglose ya que incluye alimentadoras estatales de terracería y caminos rurales de terracería.

Fuente: INEGI. Anuario Estadístico de Veracruz de Ignacio de la Llave.

VEHÍCULOS DE MOTOR, 2016				
Tipo	**Tipo de servicio**			
	Oficial	**Público**	**Particular**	**Total**
Automóviles	0	13	182	195
Camiones de pasajeros	0	0	0	0
Camiones y camionetas para carga	0	0	259	259
Motocicletas	0	NA	2	2

Fuente: INEGI. Anuario Estadístico de Veracruz de Ignacio de la Llave.

PUNTOS DE SERVICIO POSTAL, 2016	
Concepto	**Total**
Puntos de servicio postal	**0**
Personal ocupado	0

NOTA: Existen municipios que reportan oficinas postales sin personal ocupado debido a que se trata de agencias o expendios propiedad de terceros, cuyo personal no pertenece a Correos de México.

Fuente: INEGI. Anuario Estadístico de Veracruz de Ignacio de la Llave.

8. FINANZAS PÚBLICAS

EVOLUCIÓN DE LOS INGRESOS EJERCIDOS, 2014-2018 (MILES DE PESOS)					
Indicador	**2014**	**2015**	**2016**	**2017** a/	**2018** a/
Total	**21,814**	**30,614**	**22,028**	**22,499**	**24,900**
Impuestos	219	267	199	220	233
Predial	194	237	153	146	155
Traslado de dominio de bienes inmuebles	2	6	5	5	3
Otros c/	23	25	41	68	75
Derechos	68	70	56	56	79
Productos	3	256	15	20	11
Aprovechamientos	10	3	0	0	0
Contribuciones de mejoras	0	0	84	0	0
Participaciones	10,786	10,759	11,821	11,954	13,213
Participaciones federales	10,786	10,759	11,821	0	13,213
Participaciones estatales	NA	NA	NA	NA	NA
Aportaciones federales y estatales	10,450	11,791	9,854	10,250	11,364
Aportaciones del Ramo general 33	8,598	8,690	9,171	10,314	12,867
FISM	5,698	0	0	7,192	9,480
FORTAMUNDF	2,900	0	0	3,122	3,386
Otros ingresos b/	277	7,468	0	0	0

a/ Se refiere a la Ley de Ingresos y a los acuerdos de distribución de los recursos del Ramo 33.

b/ Comprende por cuenta de terceros, financiamiento, disponibilidad inicial y "otros ingresos".

c/ Comprende los impuestos sobre los ingresos, accesorios, contribución adicional sobre ingresos municipales e impuestos de ejercicios fiscales anteriores.

Fuente: INEGI. Estadística de finanzas públicas estatales y municipales; Leyes de Ingresos y acuerdos de distribución de los recursos del Ramo 33.

EVOLUCIÓN DE LOS EGRESOS EJERCIDOS, 2013-2016 (MILES DE PESOS)				
Indicador	**2013**	**2014**	**2015**	**2016** p/
Total	**19,371**	**21,814**	**30,614**	**22,028**
Servicios personales	5,425	4,451	5,125	6,545
Materiales y suministros	1,268	1,473	1,339	1,288
Servicios generales	2,489	2,635	2,613	2,828
Transferencias, asignaciones, subsidios y otras ayudas	2,336	1,994	1,733	350
Bienes muebles, inmuebles e intangibles	58	58	623	1
Inversión pública	7,770	10,628	18,304	7,517
Otros egresos a/	0	576	878	3,423
Deuda pública	25	0	0	77

a/ Comprende: inversión financiera, aplicación de recursos federales y estatales, por cuenta de terceros, disponibilidad final y "otros egresos".

p/ Información preliminar.

Fuente: INEGI. Estadística de finanzas públicas estatales y municipales.

SIGLAS Y GLOSARIO

SIGLAS

CONAPO	Consejo Nacional de Población.
CONEVAL	Consejo Nacional de Evaluación de la Política de Desarrollo Social.
FISM	Fondo de Aportaciones para la Infraestructura Social Municipal.
FORTAMUNDF	Fondo de Aportaciones para el Fortalecimiento de los Municipios.
IMSS	Instituto Mexicano del Seguro Social.
INEGI	Instituto Nacional de Estadística y Geografía.
INVEDEM	Instituto Veracruzano de Desarrollo Municipal.
ISSSTE	Instituto de Seguridad y Servicios Sociales de los Trabajadores del Estado.
NA	No aplicable.
ND	No disponible.
NS	No significativo.
P/	Cifras preliminares.
PEMEX	Petróleos Mexicanos.
PNUD	Programa de las Naciones Unidas para el Desarrollo México.
SAGARPA	Secretaría de Agricultura, Ganadería, Desarrollo Rural, Pesca y Alimentación.
SEDENA	Secretaría de la Defensa Nacional.
SEFIPLAN	Secretaría de Finanzas y Planeación del Gobierno de Veracruz de Ignacio de la Llave.
SEMAR	Secretaría de Marina
SEV	Secretaría de Educación del Gobierno de Veracruz de Ignacio de la Llave.
SS	Secretaría de Salud del Gobierno del Estado de Veracruz de Ignacio de la Llave.

GLOSARIO

Edad mediana. Medida que divide a la población en dos grupos numericamente iguales de acuerdo a su edad. La mitad de los casos quedan por debajo de la mediana y la mitad por encima.

Índice de deserción. Número de alumnos que abandonan la escuela entre ciclos consecutivos antes de concluir el nivel educativo, por cada cien alumnos matriculados al inicio de cursos del nivel educativo.

Índice de eficiencia terminal. Número de alumnos que egresan de cierto nivel o tipo educativo en un determinado ciclo escolar por cada cien alumnos de nuevo ingreso, inscritos tantos ciclos escolares atrás como dure el nivel o tipo educativo en cuestión.

Índice de marginación. Medida sintética de cuatro dimensiones y nueve formas (indicadores) de exclusión, que mide a la población que no participa del disfrute de bienes y servicios esenciales para el desarrollo de sus capacidades básicas.

Índice de masculinidad. Relación del número de hombres por cada 100 mujeres.

Índice de reprobación. Número de alumnos que no aprobaron un determinado grado, por cada cien matriculados en el mismo, al final del ciclo escolar.

Índice rezago social. Es una medida ponderada que resumen cuatro indicadores de carencias sociales (educación, salud, servicios básicos y espacios en la vivienda) en un solo índice que tiene como finalidad ordenar a las unidades de observación según sus carencias sociales.

No pobres y no vulnerables: Aquella población cuyo ingreso es superior a la línea de bienestar y que no tiene ninguna de las carencias sociales que se utilizan en la medición de la pobreza.

Pobreza: Una persona se encuentra en situación de pobreza cuando tiene al menos una carencia social (en los seis indicadores de rezago educativo, acceso a servicios de salud, acceso a la seguridad social, calidad y espacios de la vivienda, servicios básicos en la vivienda y acceso a la alimentación) y su ingreso es insuficiente para adquirir los bienes y servicios que requiere para satisfacer sus necesidades alimentarias y no alimentarias.

Población Económicamente Activa (PEA): es aquella comprende a las personas de 12 años y más que tuvieron vínculo con la actividad económica (población ocupada) o que lo buscaron (población desocupada) en la semana de referencia del Censo 2010.

Pobreza extrema: Una persona se encuentra en situación de pobreza extrema cuando tiene tres o más carencias, de seis posibles, dentro del Índice de Privación Social y que, además, se encuentra por debajo de la línea de bienestar mínimo. Las personas en esta situación disponen de un ingreso tan bajo que, aun si lo dedicase por completo a la adquisición de alimentos, no podría adquirir los nutrientes necesarios para tener una vida sana.

Pobreza moderada: Es aquella persona que siendo pobre, no es pobre extrema. La incidencia de pobreza moderada se obtiene al calcular la diferencia entre la incidencia de la población en pobreza menos la de la población en pobreza extrema.

Tasa de ocupación: es el porcentaje que representa la población ocupada respecto a la población económicamnete activa.

Tasa de participación económica: es el porcentaje que representa la población económicamente activa respecto a la población de 12 años y más.

Vulnerables por carencias sociales: Aquella población que presenta una o más carencias sociales, pero cuyo ingreso es superior a la línea de bienestar.

Vulnerables por Ingresos: Aquella población que no presenta carencias sociales pero cuyo ingreso es inferior o igual a la línea de bienestar.