



CEIEG
ESTADO DE VERACRUZ

Estadística Geográfica
COMITÉ ESTATAL DE INFORMACIÓN ESTADÍSTICA
Y GEOGRÁFICA DEL ESTADO DE VERACRUZ



AVANCES DEL PROGRAMA ANUAL DE TRABAJO (PAT) 2018

12 de septiembre de 2018



SEFIPLAN
ESTADO DE VERACRUZ

VER Finanzas
SECRETARÍA DE FINANZAS
Y PLANEACIÓN



Programa Estatal de Estadística y Geografía 2017-2018

OBJETIVOS



1

**Consolidación
del Sistema**



2

**Producción de
IIN**



3

**Acceso a la
Información**



4

Capacitación



Programa Anual de Trabajo 2018

PROPÓSITO

Registra las actividades específicas o de corto plazo que las UE realizarán para cumplir con los objetivos y las actividades establecidos en el PEEG

MARCO PROGRAMÁTICO

Programa Estatal de Estadística y Geografía 2017-2018

APROBACIÓN

Aprobado durante la Primera Sesión Ordinaria del CEIEG, el 13 de marzo de 2018.

CONTENIDO

Integra 15 actividades específicas de 4 objetivos



1

Consolidación del Sistema

Impulsar la consolidación de un Sistema Nacional de Información Estadística y Geográfica coordinado, independiente, transparente y objetivo.



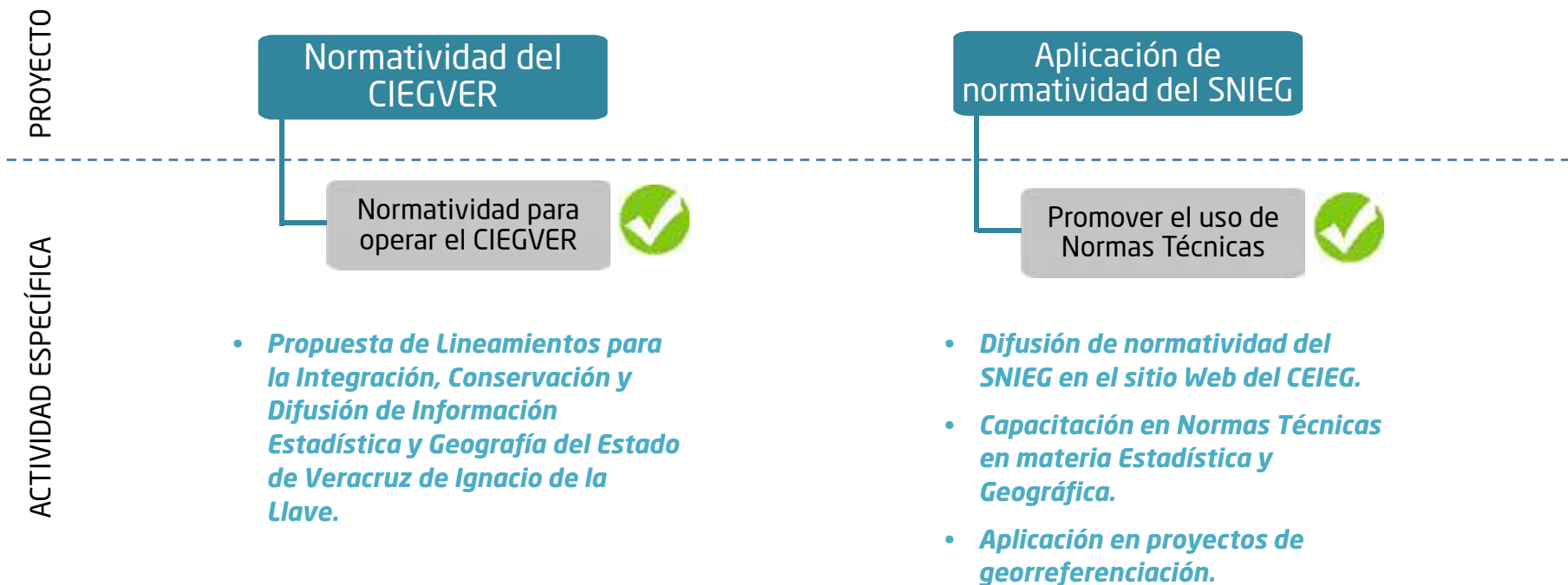


1

Consolidación del Sistema

Impulsar la consolidación de un Sistema Nacional de Información Estadística y Geográfica coordinado, independiente, transparente y objetivo.

(Continúa)





2

Producción de Información

Producir información veraz, precisa, confiable, coherente y comparable.





Programa Anual de Trabajo 2018

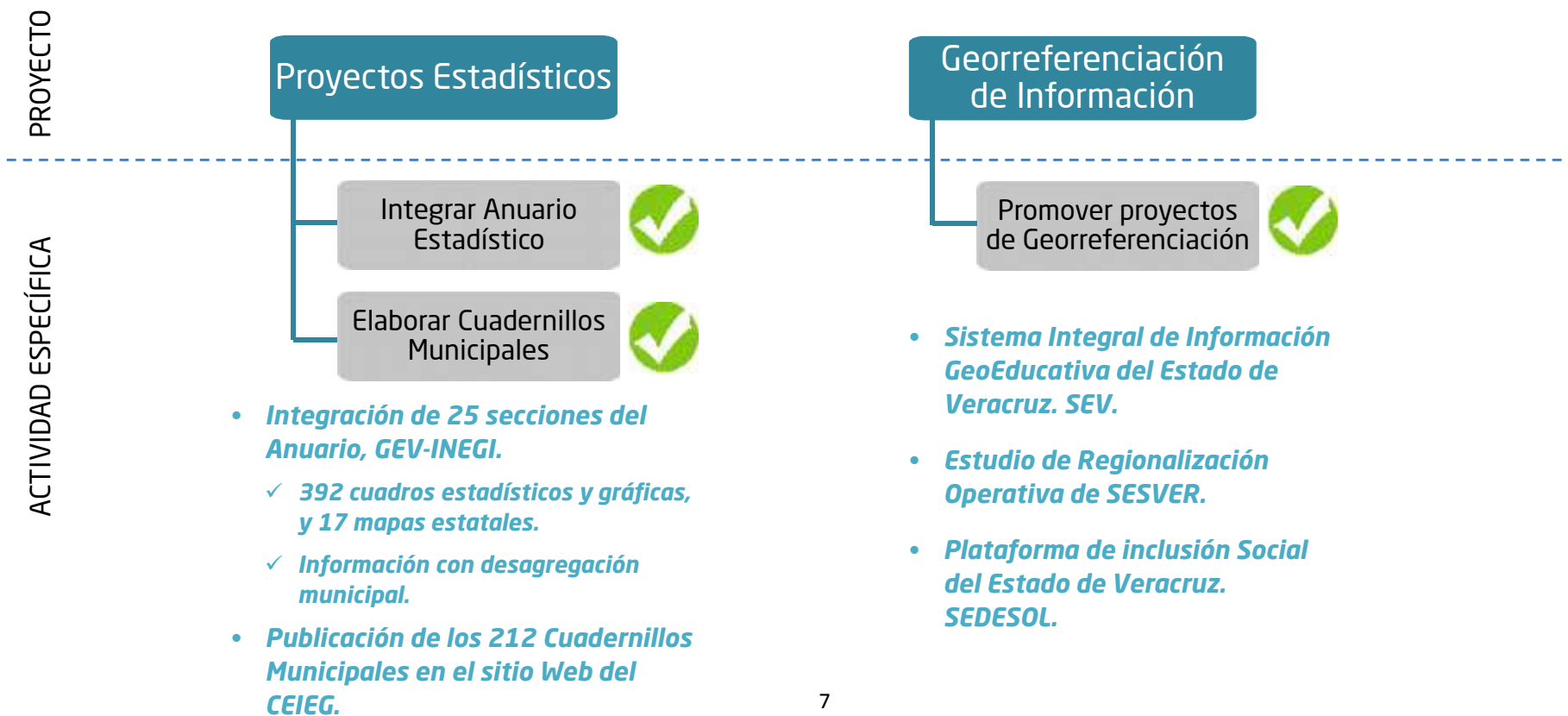


2

Producción de Información

Producir información veraz, precisa, confiable, coherente y comparable.

(Continúa)





3

Acceso a la Información

Garantizar la accesibilidad a la información.

PROYECTO

Operación del
CIEGVER

ACTIVIDAD ESPECÍFICA

Funcionamiento del
CIEGVER

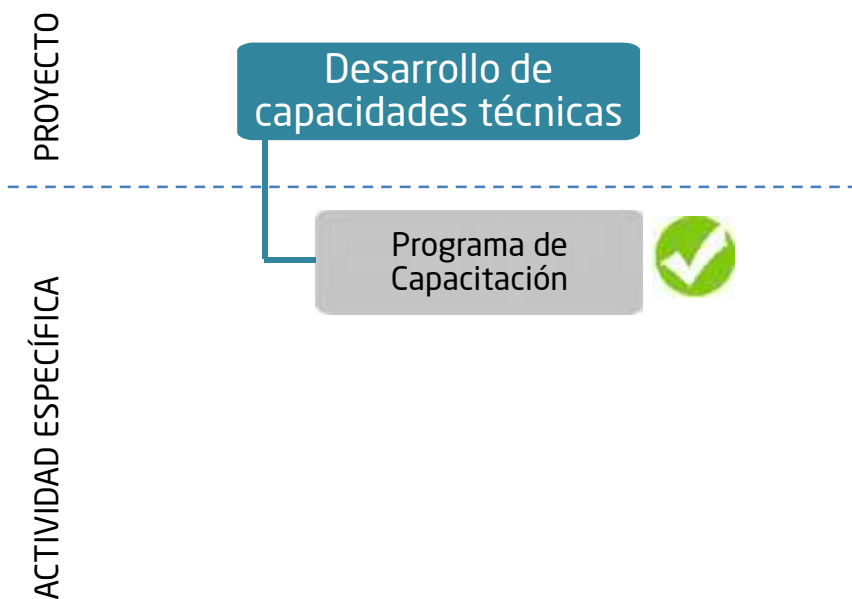


- <http://www.ciegver.uv.mx/>
- *Información estadística del ámbito estatal y municipal.*
- *Difusión de resultados de encuestas, censos e información generada por el INEGI.*
- *Proyectos de georreferenciación: Disposición final de residuos sólidos elaborado por la SEDEMA, Mapas Digitales de Parques Industriales del Estado de Veracruz de la SEDECOP, Información Municipal del ORFIS y el proyecto de investigación de la UV, Estructuras Volcánicas.*
- *Incorporación de proyecto de georreferenciación de la Secretaría de Educación de Veracruz.*
- *Formación de competencias del personal técnico del CIEGVER en el manejo de normas técnicas y en la implementación de plataformas informáticas libres para la publicación de información estadística y geográfica.*
- *Incorporación de un contador de visitas. De mayo a la fecha se han registrado 280 visitas.*



Desarrollar las capacidades técnicas y tecnológicas.

- *Se realizaron 14 eventos de capacitación:*
 - ✓ *Mapa Digital de México.*
 - ✓ *NT Domicilios Geográficos.*
 - ✓ *NT para la Elaboración de Metadatos Geográficos.*
 - ✓ *NT para la Generación de Estadística Básica.*
 - ✓ *Lineamientos para incorporar la perspectiva de género en el Sistema Nacional de Información Estadística y Geográfica.*
 - ✓ *Productos de Información Estadística y Geográfica en el sitio del INEGI en Internet.*
 - ✓ *Plataforma MXSIG.*
- *213 personas capacitadas.*





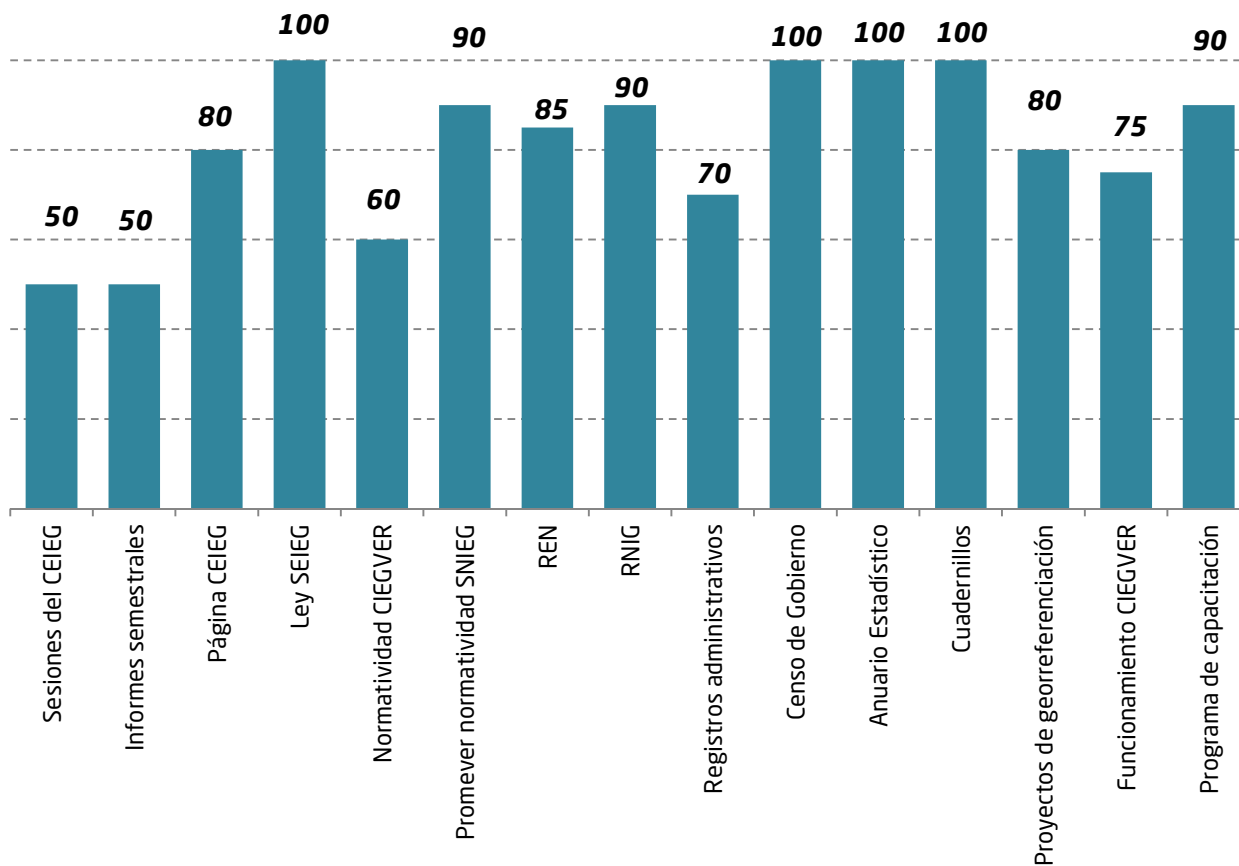
Cronograma del PAT 2018

Código	Actividad	Mes											
		ene	feb	mar	abr	may	jun	jul	ago	sep	oct	nov	dic
I.1.1.2.1	Realizar las sesiones ordinarias del CEIEG y dar seguimiento a los acuerdos.												
I.1.1.3.1	Integrar informes semestrales de actividades del CEIEG.												
I.3.1.1.1	Actualizar y dar mantenimiento a la página del CEIEG en <i>Internet</i> .												
I.4.1.1.1	Gestionar la aprobación de la de Ley del SIEG.												
I.5.1.1.1	Desarrollar la normatividad para regular y documentar la operación del Centro de Información Estadística y Geográfica.												
I.6.1.2.1	Promover el uso de la normatividad del SNIEG en el desarrollo de proyectos desarrollados por las UE.												
II.1.1.1.1	Actualizar el Registro Estadístico Nacional.												
II.1.2.1.1	Actualizar el Registro Nacional de Información Geográfica.												
II.2.1.1.1	Elaborar el Programa de Modernización de los Registros Administrativos.												
II.3.1.1.1	Levantar información del Censo Nacional de Gobierno, Seguridad Pública y Sistema Penitenciario Estatales.												
II.4.1.1.1	Integrar el Anuario Estadístico y Geográfico del Estado.												
II.4.2.1.1	Elaborar los 212 Cuadernillos Municipales.												
II.5.1.1.1	Promover y georreferenciar información estadística para la toma de decisiones.												
III.2.1.3.1	Operar el Centro de Información Estadística y Geográfica del Estado.												
IV.1.1.2.1	Implementar el programa de capacitación a personal de las UE.												



Porcentaje de Avance del PAT 2018

Al mes de septiembre



AVANCE PROGRAMADO

78%

AVANCE ALCANZADO

81%

Consolidación del Sistema

Producción de información

Acceso a la información

Desarrollo de capacidades técnicas