PRESENTACIÓN
DE RESULTADOS

Veracruz de Ignacio de la Llave

INEGI

2020 censo de Población y Vivienda

Versión preliminar

CONTENIDO

- Características del Censo 2020
- Población
- Fecundidad
- Mortalidad
- Migración
- Etnicidad
- Discapacidad
- Educación
- Características económicas
- Servicios de salud
- Situación conyugal
- Religión
- Hogares censales
- Vivienda
- Etapas de difusión
- Efectos de la pandemia COVID-19

Versión preliminar

OBJETIVO DEL CENSO
DE POBLACIÓN Y VIVIENDA 2020

Producir información sobre la **dimensión, estructura y distribución espacial** de la **población,** así como de sus principales **características socioeconómicas y culturales.**

Obtener la **cuenta de viviendas** y algunas de sus **características.**

El **censo muestra** la continuación de **tendencias demográficas, económicas y sociales.**

CUESTIONARIO
BÁSICO

2020 censo de Población y Vivienda

Para la enumeración exhaustiva,
con **38 preguntas.**

La entrevista tomó en promedio
12 minutos (+- 5 min).

Versión

CARACTERÍSTICAS **METODOLÓGICAS**

Las poblaciones **objeto de estudio** son **las viviendas** y los **residentes habituales** del país.

Entrevista directa a una persona informante adecuado.

18 +

Persona informante adecuado, jefa o jefe de la vivienda o persona de 18 años y más de edad que es residente de la vivienda y que conozca los datos de sus ocupantes.

Cuestionario digital o impreso, métodos complementarios: **autoenumeración** por Internet y **entrevista asistida por teléfono.**

Al menos tres visitas a las viviendas, en distinto horario o día, para conseguir la entrevista.

Periodo de levantamiento.
Del 2 al 27 de marzo de 2020.

Momento de referencia.
15 de marzo de 2020.

Versión preliminar

TEMAS Y VARIABLES
DE POBLACIÓN Y VIVIENDA

Población

Temas	Cuestionario básico
Residentes habituales, sexo y edad	2
Hogares censales[1]	1
Fecundidad y mortalidad	2
Migración (interna e internacional)	4
Discapacidad	4
Etnicidad	4
Situación conyugal	1
Educación	4
Servicios de salud	1
Características económicas	3
Religión	1
Total	**27**

Vivienda

Temas	Cuestionario básico
Enumeración de las viviendas	2
Características constructivas	2
Condiciones para cocinar	7
Servicios básicos e instalaciones sanitarias	5
Equipamiento	5
Residuos sólidos	1
Tecnologías de la información y la comunicación (TIC)	2
Tenencia y condiciones de acceso a la vivienda	6
Viviendas colectivas	9
Total	**39**

[1] Unidad formada por una o más personas, vinculadas o no por lazos de parentesco, que residen habitualmente en la misma vivienda particular.

Versión preliminar

RESULTADOS
DEL LEVANTAMIENTO

Viviendas

Entidad federativa	Visitadas	Habitadas		Deshabitadas y de uso temporal[1]	
		Total	%	Total	%
Veracruz de Ignacio de la Llave	3 013 239	2 391 262	79.4	621 977	20.6

Viviendas habitadas, con entrevista y sin entrevista

Entidad federativa	Viviendas habitadas		Con entrevista		Sin entrevista	
	Particulares	Colectivas	Total	%	Total	%
Veracruz de Ignacio de la Llave	2 390 726	536	2 287 254	95.7	104 008	4.3

[1] Viviendas deshabitadas son las que están totalmente construidas y disponibles para ser habitadas y que al momento del levantamiento censal no tienen residentes habituales, no son de uso temporal y no son utilizadas como locales con actividad económica; viviendas de uso temporal son las que están destinadas para vacacionar, descansar o vivir algunos días, etcétera.

Versión preliminar

POBLACIÓN

POBLACIÓN TOTAL
EN VERACRUZ DE IGNACIO DE LA LLAVE

8 062 579

POBLACIÓN TOTAL Y TASA DE CRECIMIENTO
PROMEDIO ANUAL, 1895-2020

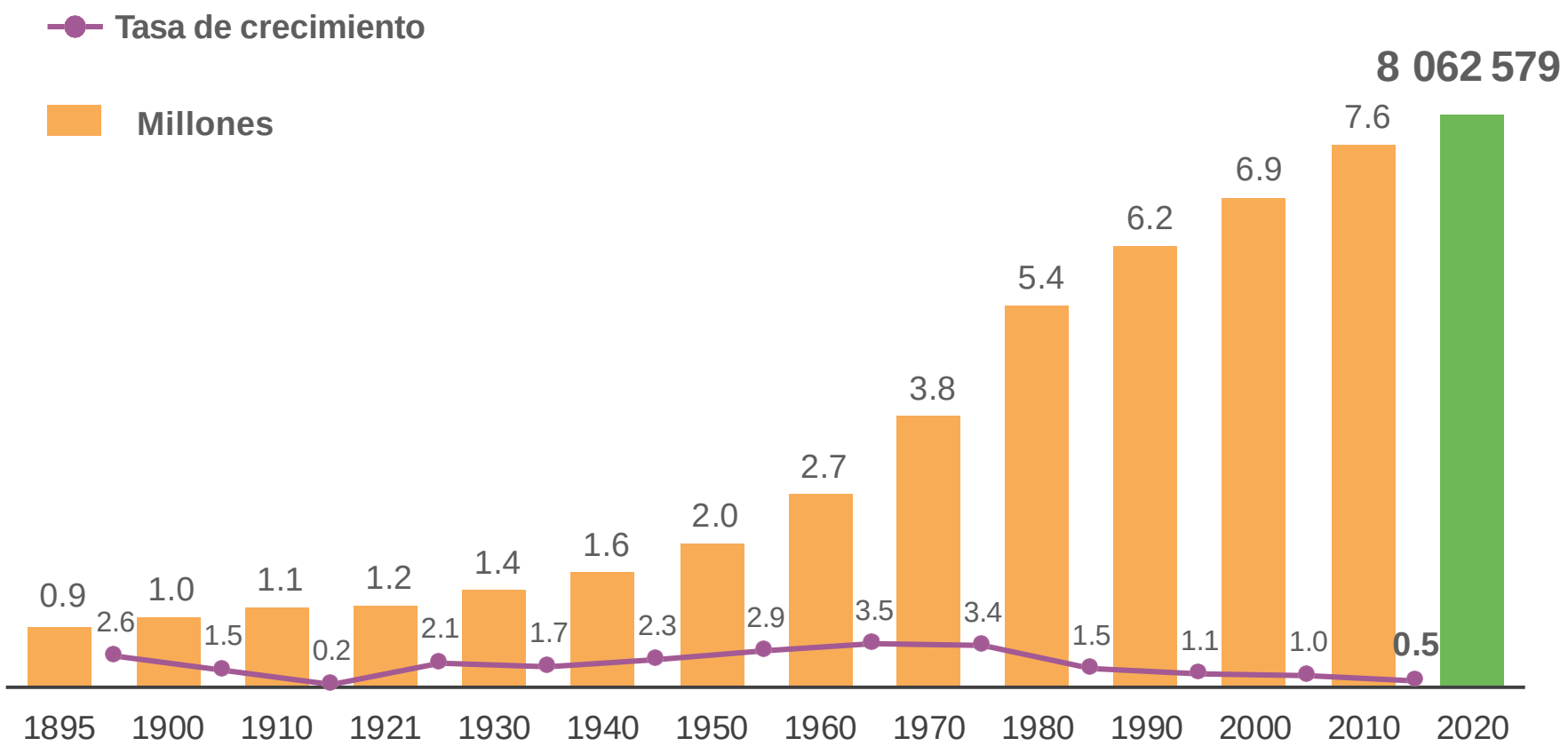

México ocupa el lugar número 11 en población a nivel mundial, por debajo de Japón y por encima de Etiopía, permaneciendo en el mismo lugar con respecto a 2010.

VER

CONFORMACIÓN
DE LA POBLACIÓN TOTAL

Se compone de la cuenta de **residentes en viviendas particulares** y **colectivas**, así como la población del **Servicio Exterior Mexicano** que realiza funciones en otro país y la cuenta de **población que carece de vivienda**.

En el **Censo de Población y Vivienda 2020** esta cuenta fue la siguiente:

Población:	Total
en viviendas particulares	8 046 927
en viviendas colectivas	15 475
en el Servicio Exterior Mexicano	
sin vivienda	177
Total	**8 062 579**

Versión preliminar

HOMBRES Y MUJERES
EN VERACRUZ DE IGNACIO DE LA LLAVE

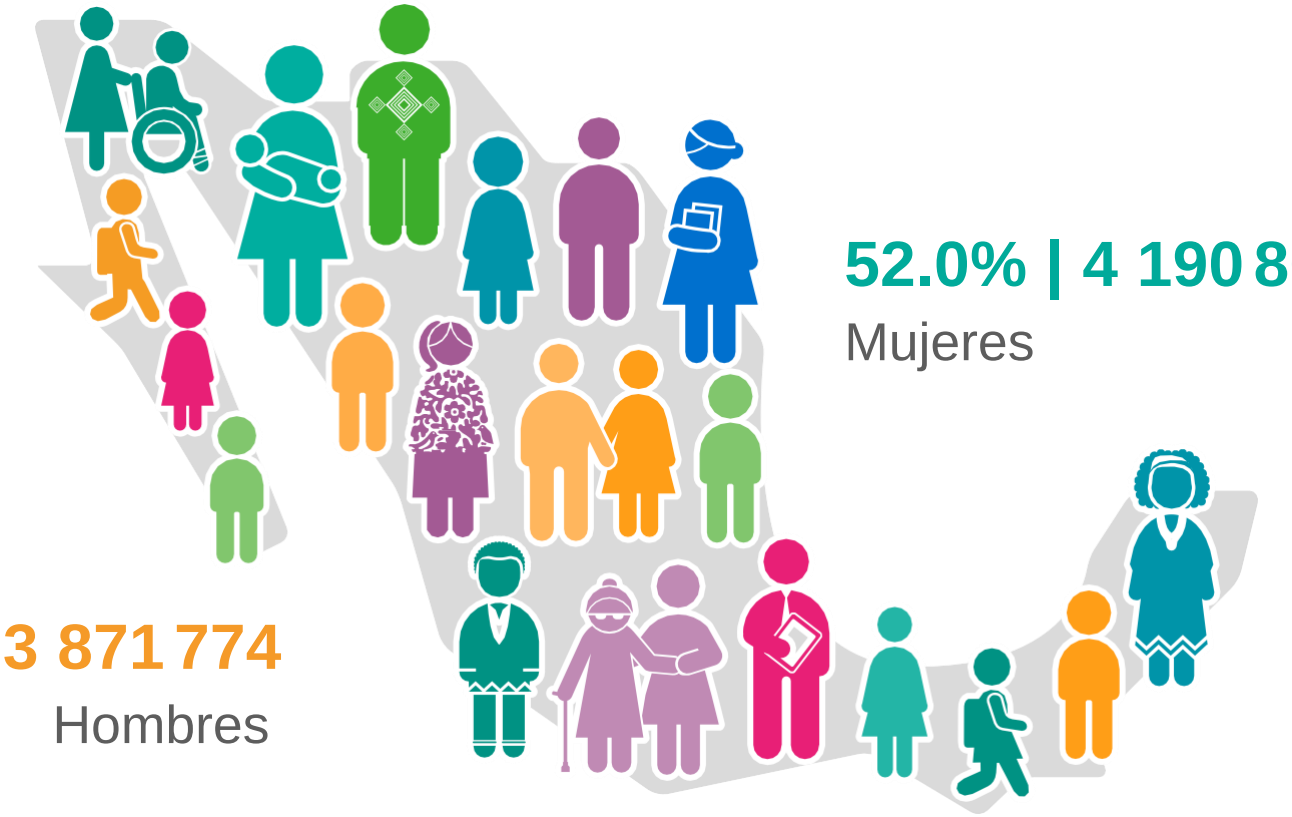

52.0% | 4 190 805
Mujeres

48.0% | 3 871 774
Hombres

Orizaba tiene el mayor porcentaje de mujeres: 53.9 por ciento.

Tampico Alto tiene el mayor porcentaje de hombres: 51.3 por ciento.

ESTRUCTURA DE LA POBLACIÓN, **2000, 2010 Y 2020**

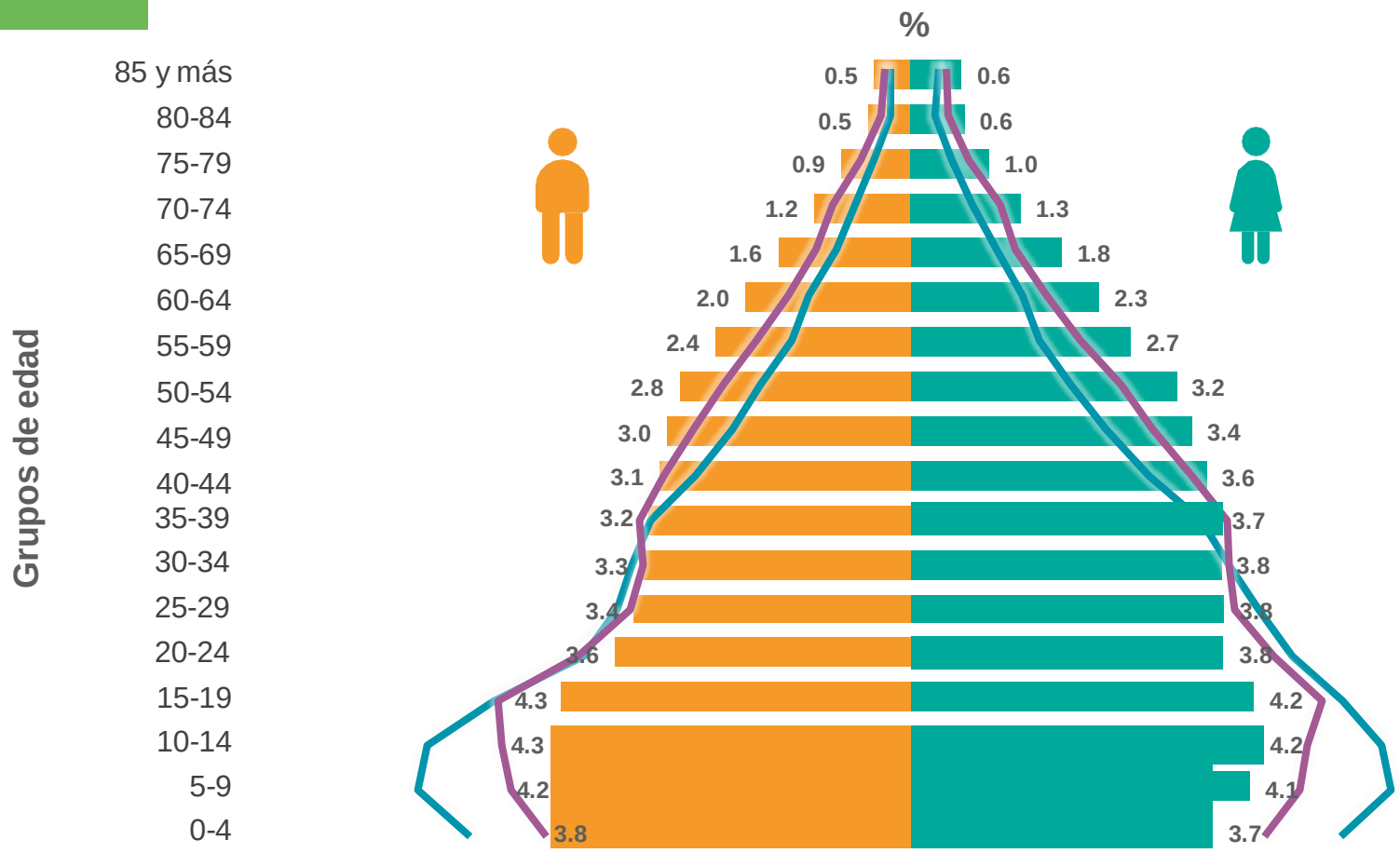

Edad mediana

2020	31 años
2010	27 años
2000	23 años

Nota: Los porcentajes pueden no sumar 100%, debido al redondeo que genera diferencias poco significativas.

VER

MUNICIPIO MÁS JOVEN Y EL MÁS ENVEJECIDO

Filomeno Mata

Población
19 179

Veracruz de Ignacio de la Llave

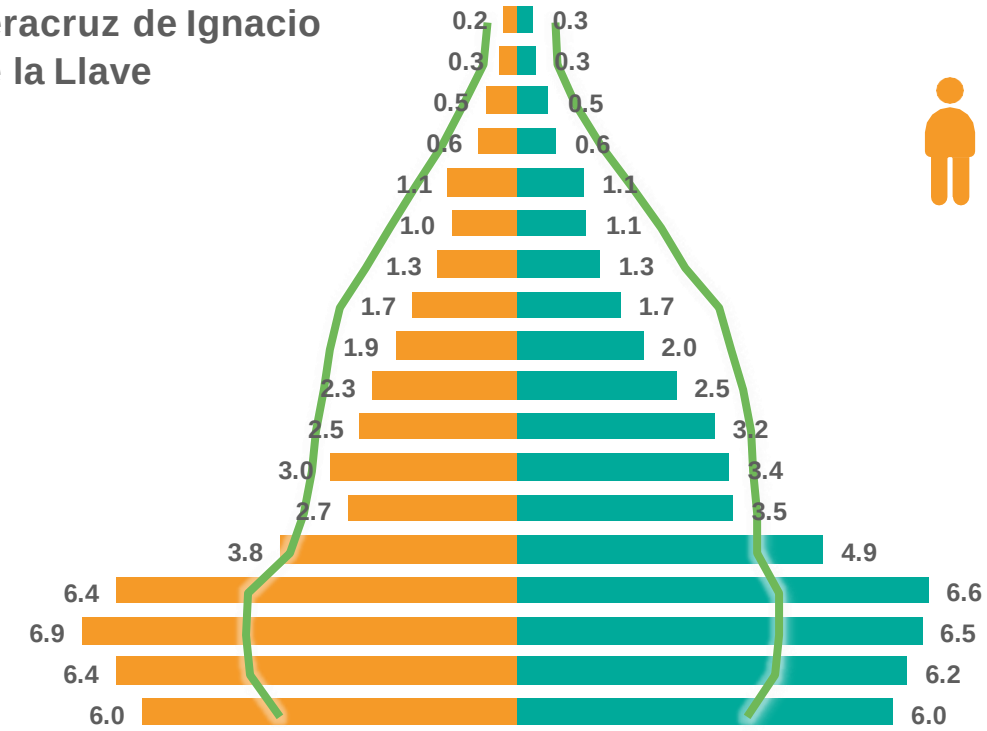

19 años de edad mediana

Grupos de edad

85 y más
80-84
75-79
70-74
65-69
60-64
55-59
50-54
45-49
40-44
35-39
30-34
25-29
20-24
15-19
10-14
5-9
0-4

%

Tamiahua

Población
21 902

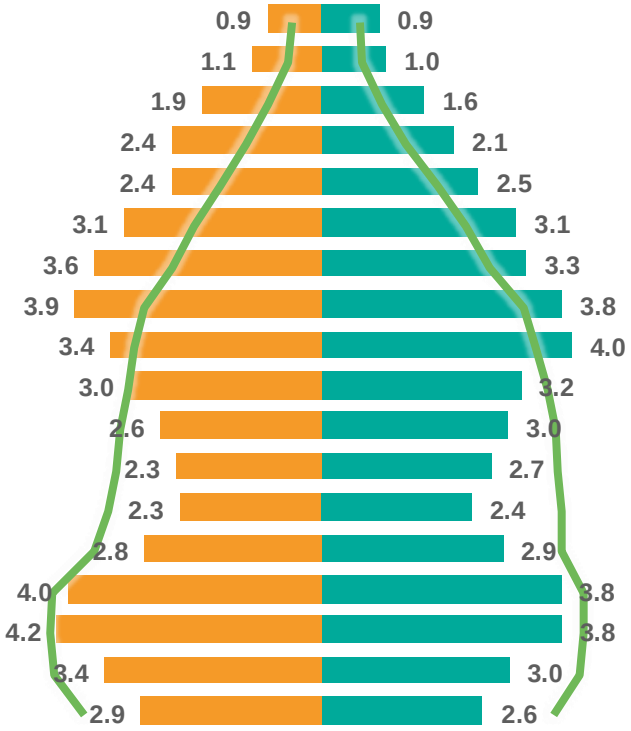

40 años de edad mediana

Nota: Los porcentajes pueden no sumar 100%, debido al redondeo que genera diferencias poco significativas.

Versión preliminar

DISTRIBUCIÓN DE LA POBLACIÓN POR GRUPOS **DE EDAD, 2000, 2010 Y 2020**

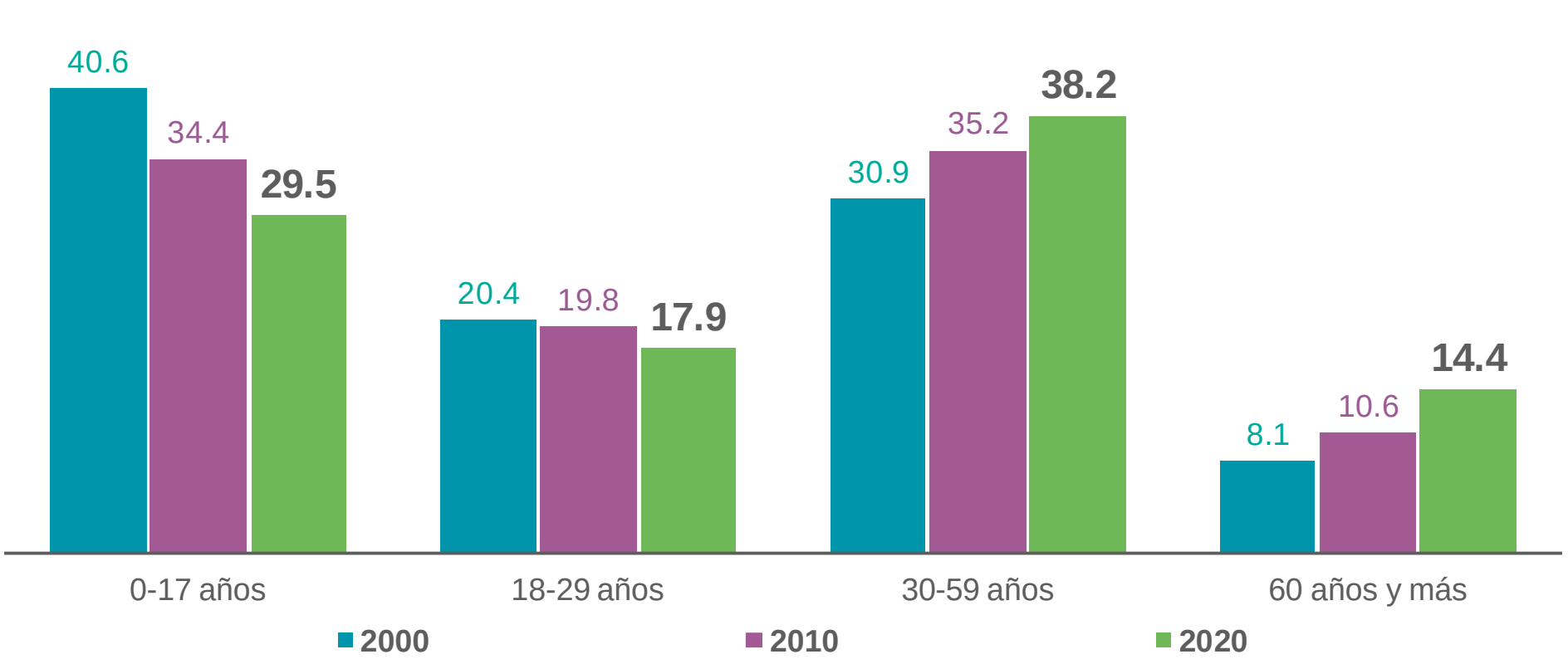

Nota: La distribución porcentual puede no sumar 100%, porque no se grafica el valor del No especificado.

Versión preliminar

ESTRATIFICACIÓN DE LAS ENTIDADES **FEDERATIVAS SEGÚN SU POBLACIÓN**

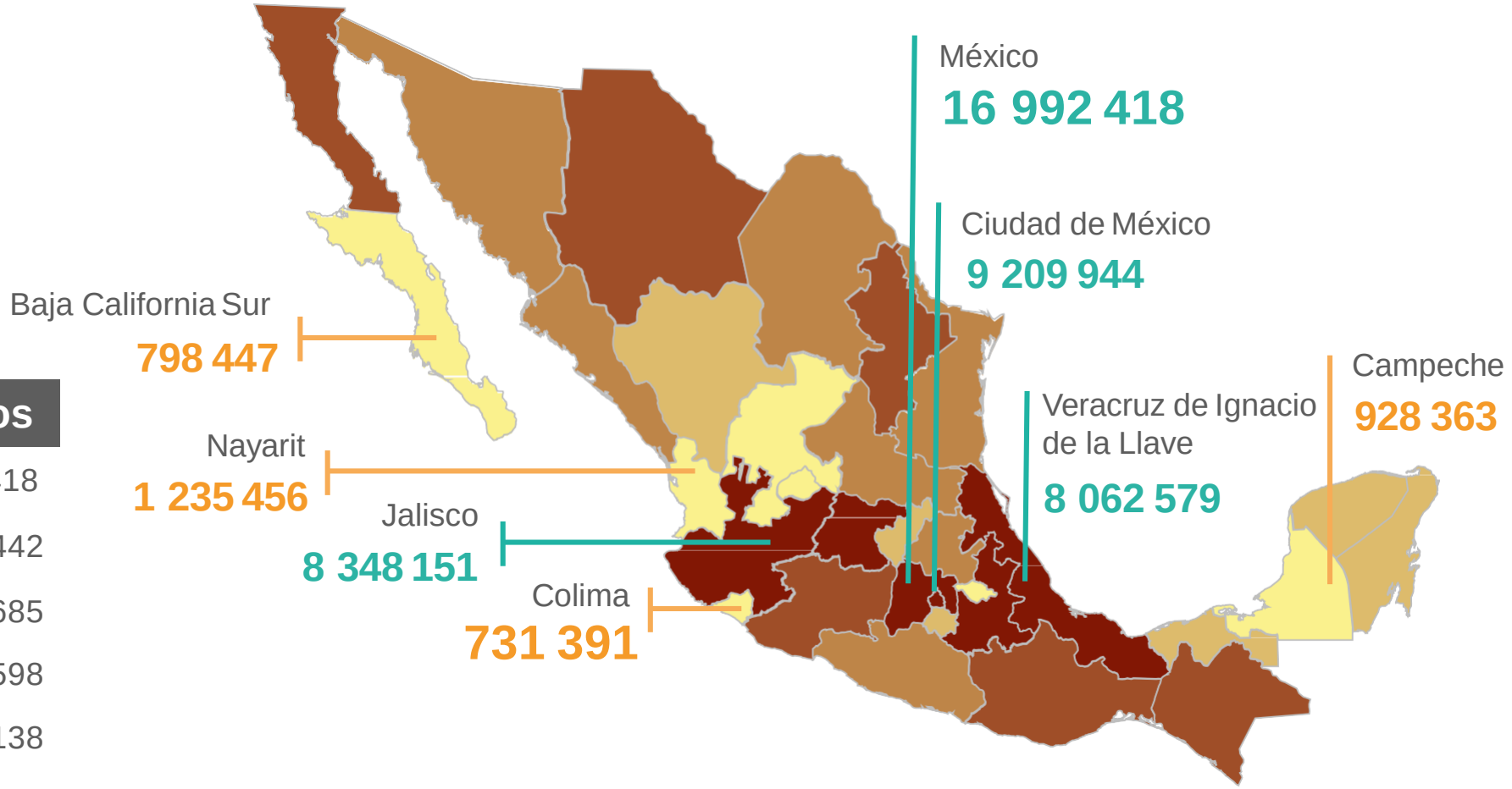

Estratos
5 784 443–16 992 418
3 540 686–5 784 442
2 402 599–3 540 685
1 622 139–2 402 598
731 391–1 622 138

Versión preliminar

POBLACIÓN TOTAL
POR ENTIDAD FEDERATIVA

NACIONAL 126 014 024

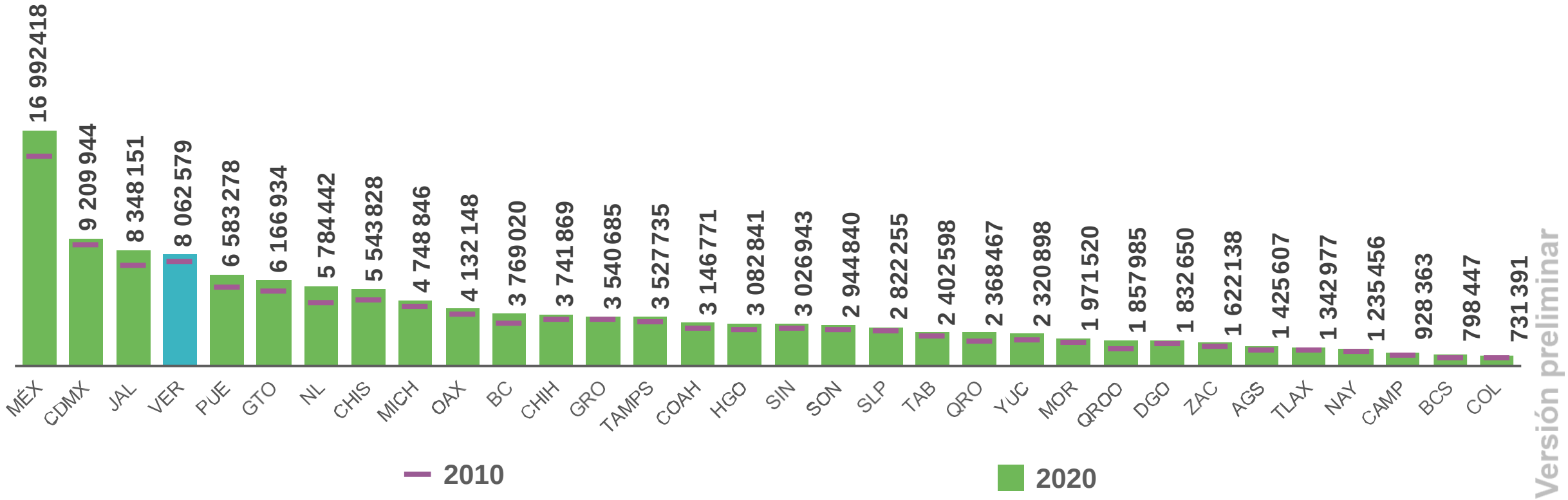

Versión preliminar

TASA DE CRECIMIENTO DE LA POBLACIÓN
POR ENTIDAD FEDERATIVA, 2010 Y 2020

2020	1.2
2010	1.4

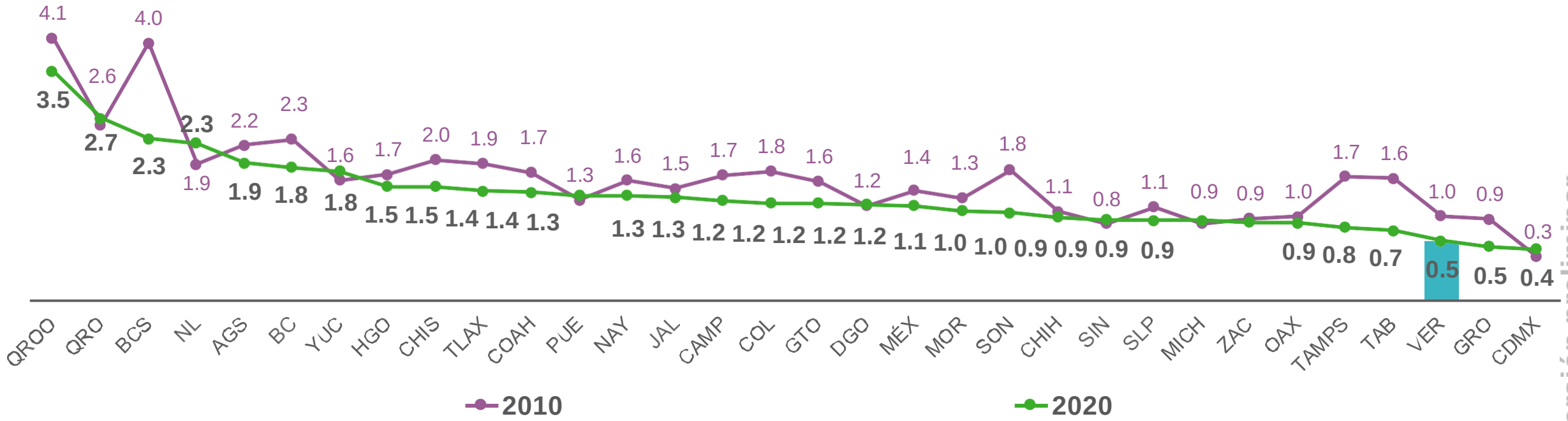

Versión preliminar

MUNICIPIOS CON MAYOR Y MENOR
POBLACIÓN

VER	8 062 579

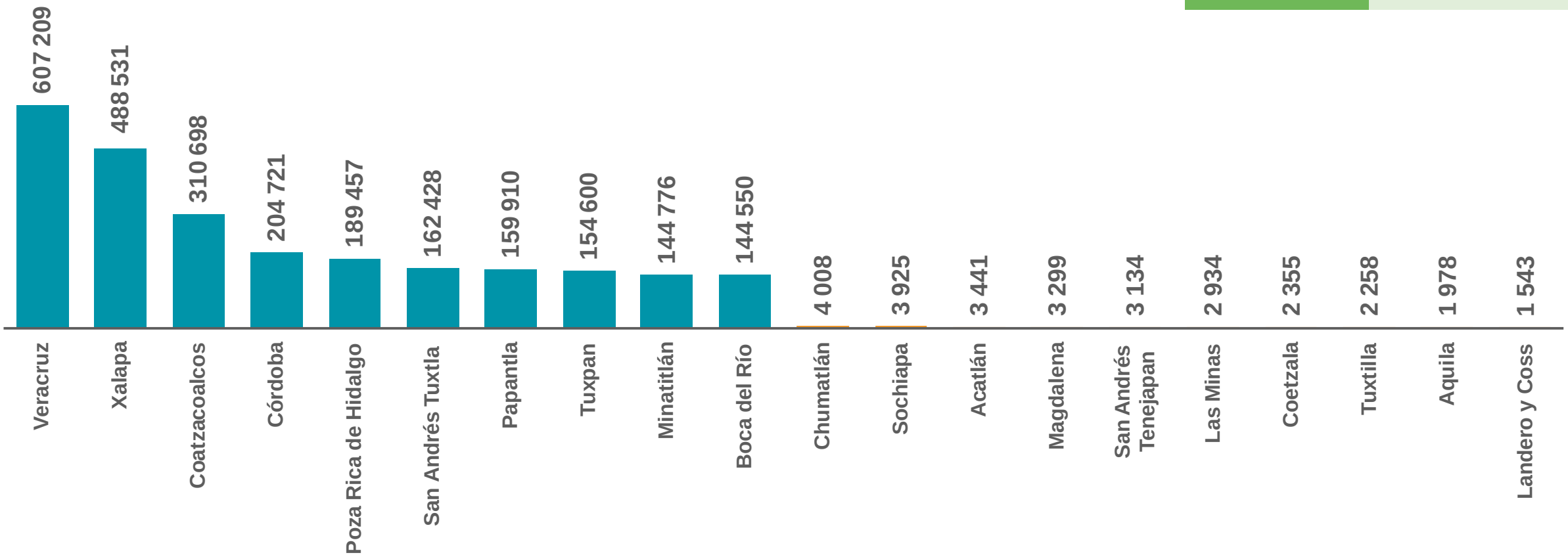

Versión preliminar

MUNICIPIOS CON MAYOR Y MENOR
TASA DE CRECIMIENTO

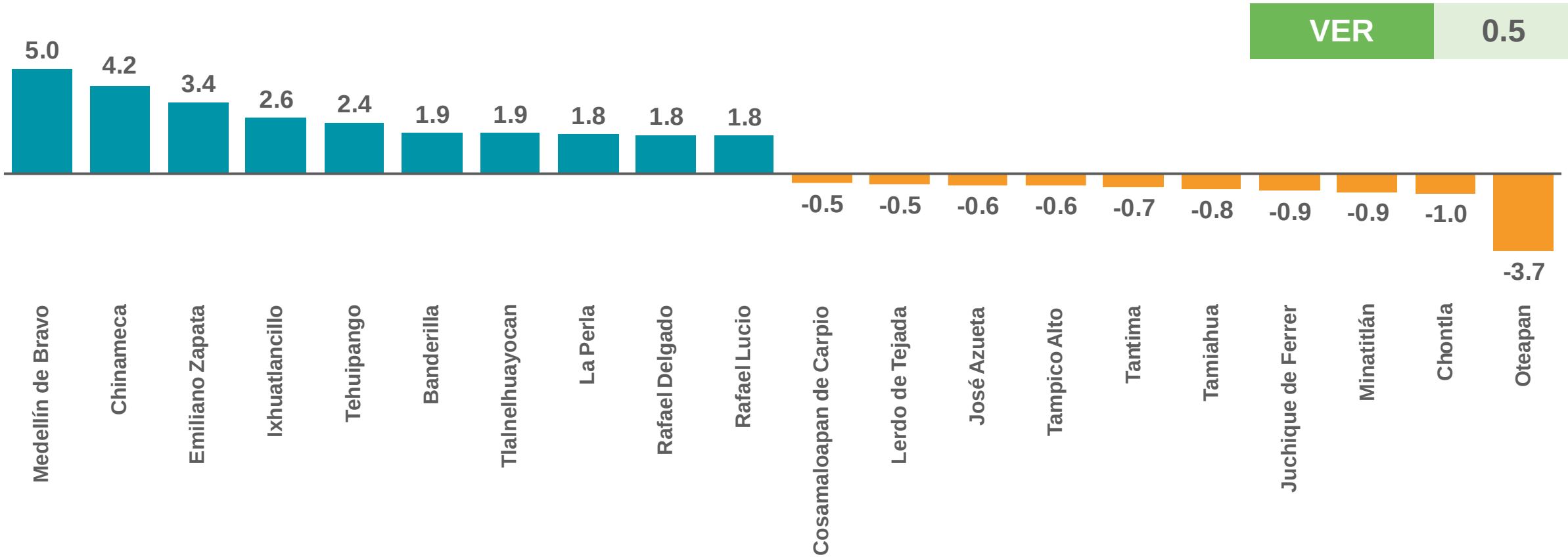

Versión preliminar

DISTRIBUCIÓN DE LA POBLACIÓN POR TAMAÑO **DE LOCALIDAD, 2000, 2010 Y 2020**

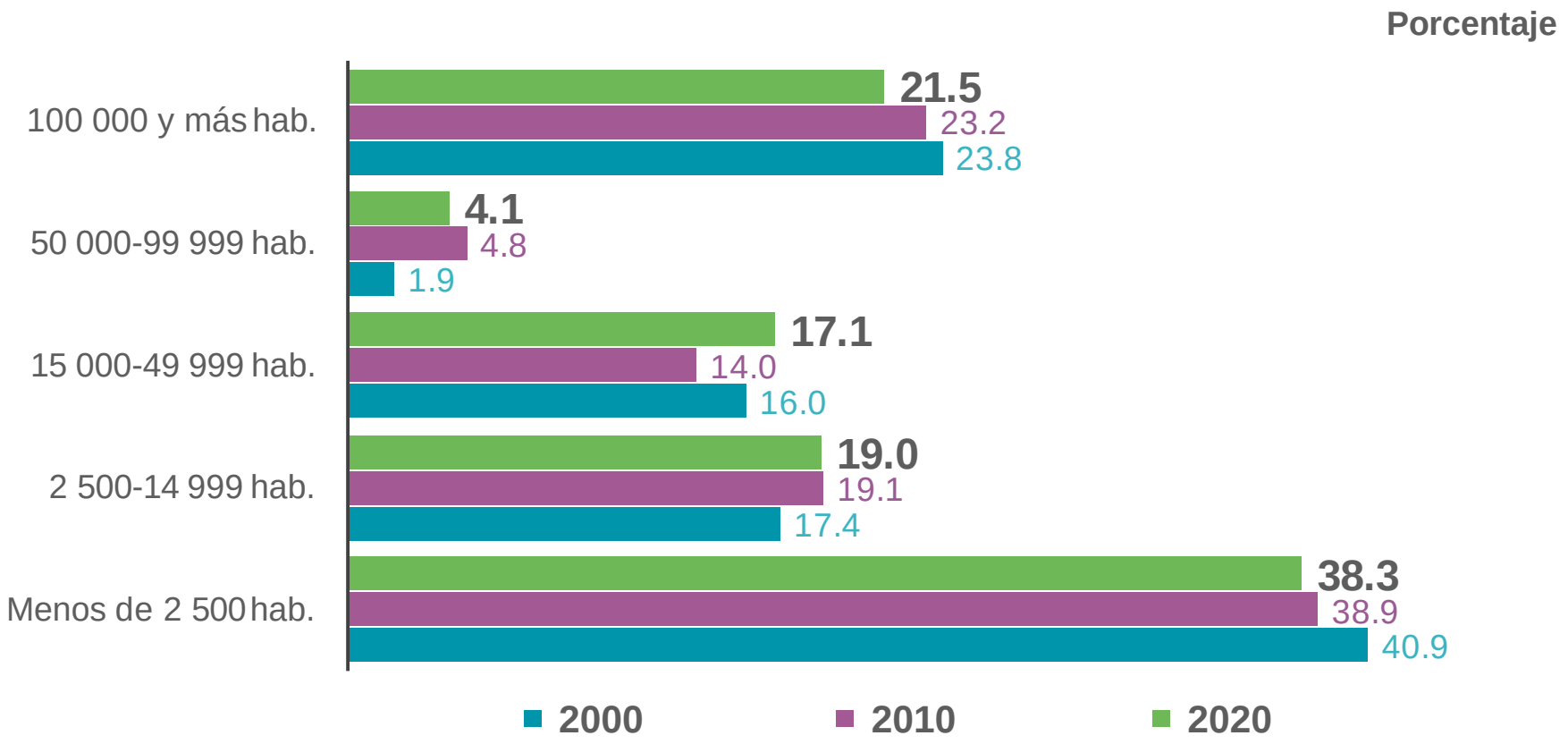

19 500 localidades menores de 2 500 habitantes.

8 localidades de 100 000 y más habitantes.

Nota: Los porcentajes pueden no sumar 100%, debido al redondeo que genera diferencias poco significativas.

RELACIÓN HOMBRES-MUJERES
POR GRUPOS DE EDAD

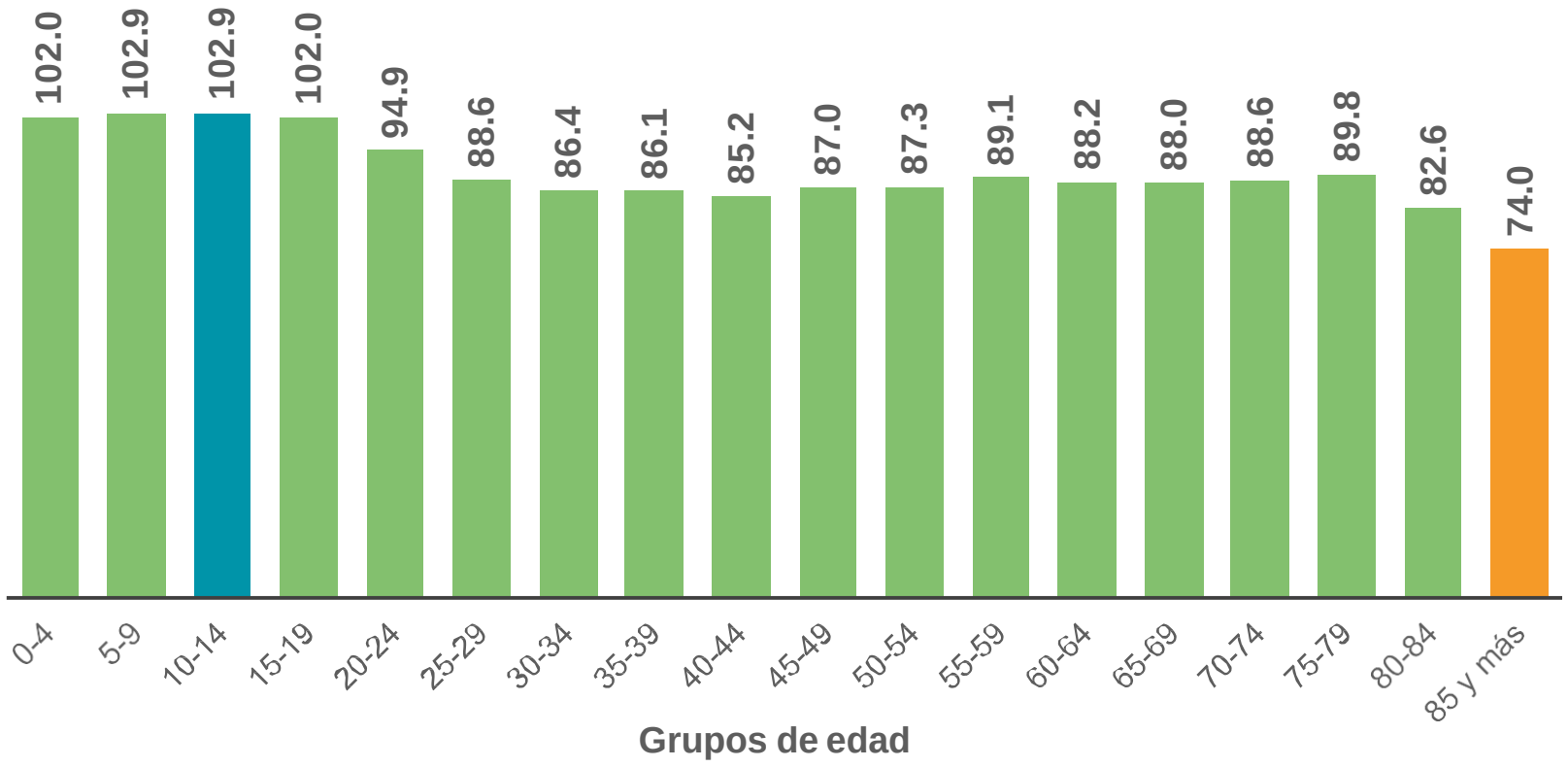

Por cada 100 mujeres hay 92 hombres.

RAZÓN DE DEPENDENCIA TOTAL, INFANTIL **Y DE VEJEZ, 2000, 2010 Y 2020**

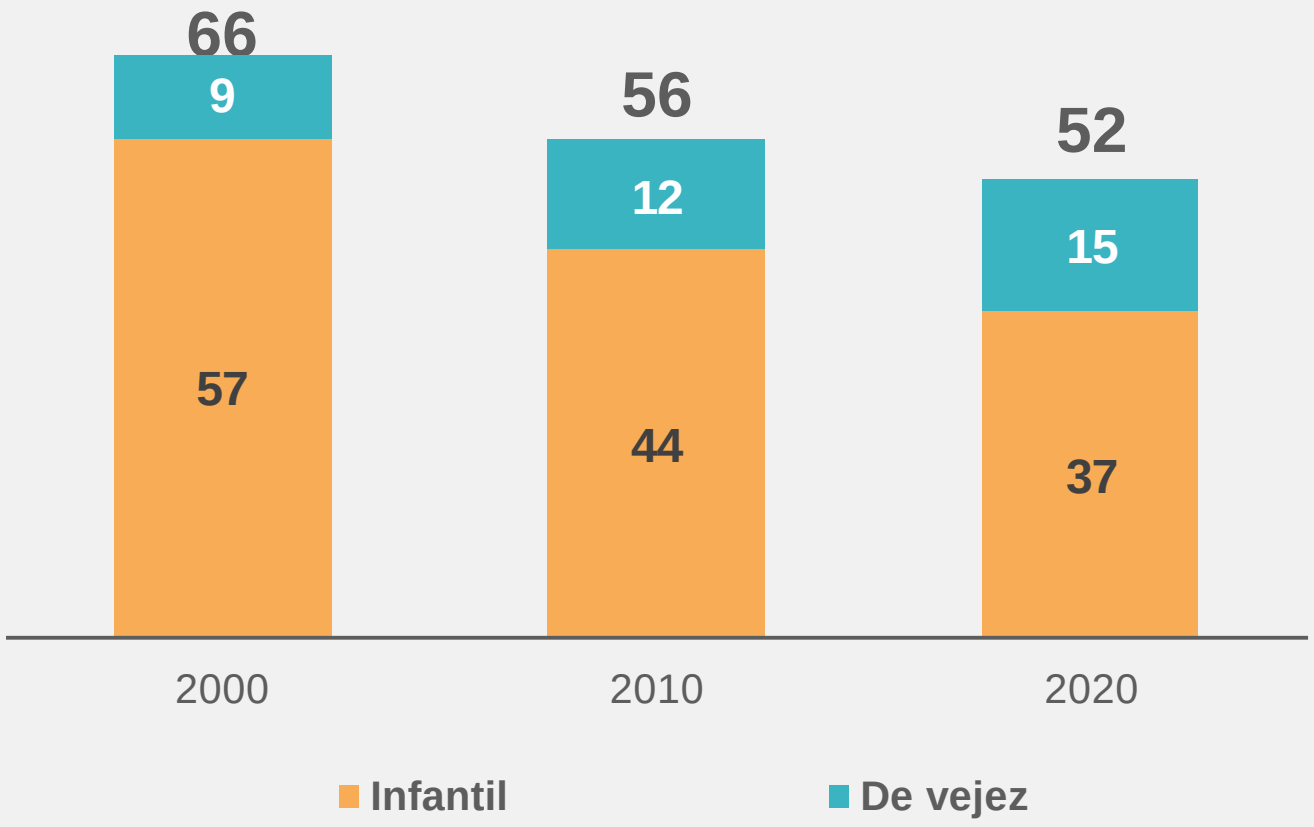

Nota: Se refiere a la proporción de población de 0 a 14 y la de 65 años y más respecto a la de 15 a 64 años.

En 2020, hay 52 dependientes por cada 100 personas en edad de trabajar.

Versión prelim

PORCENTAJE DE POBLACIÓN DE 65 AÑOS **Y MÁS POR ENTIDAD FEDERATIVA**

2020	8.2
2010	6.3

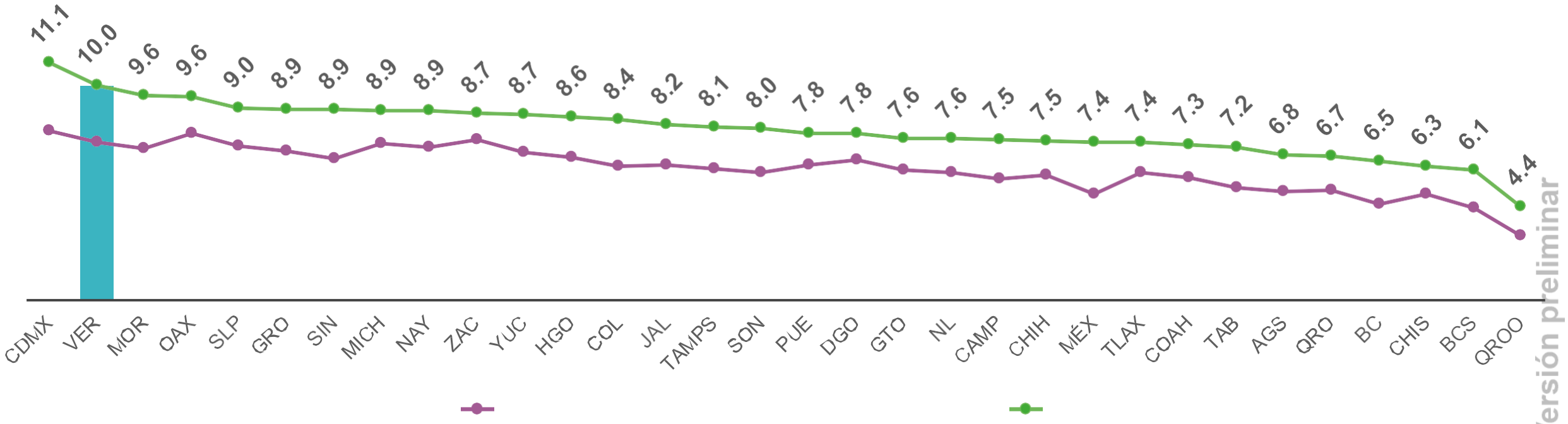

Versión preliminar

MUNICIPIOS CON MAYOR Y MENOR PORCENTAJE **DE POBLACIÓN DE 65 AÑOS Y MÁS**

VER	10.0

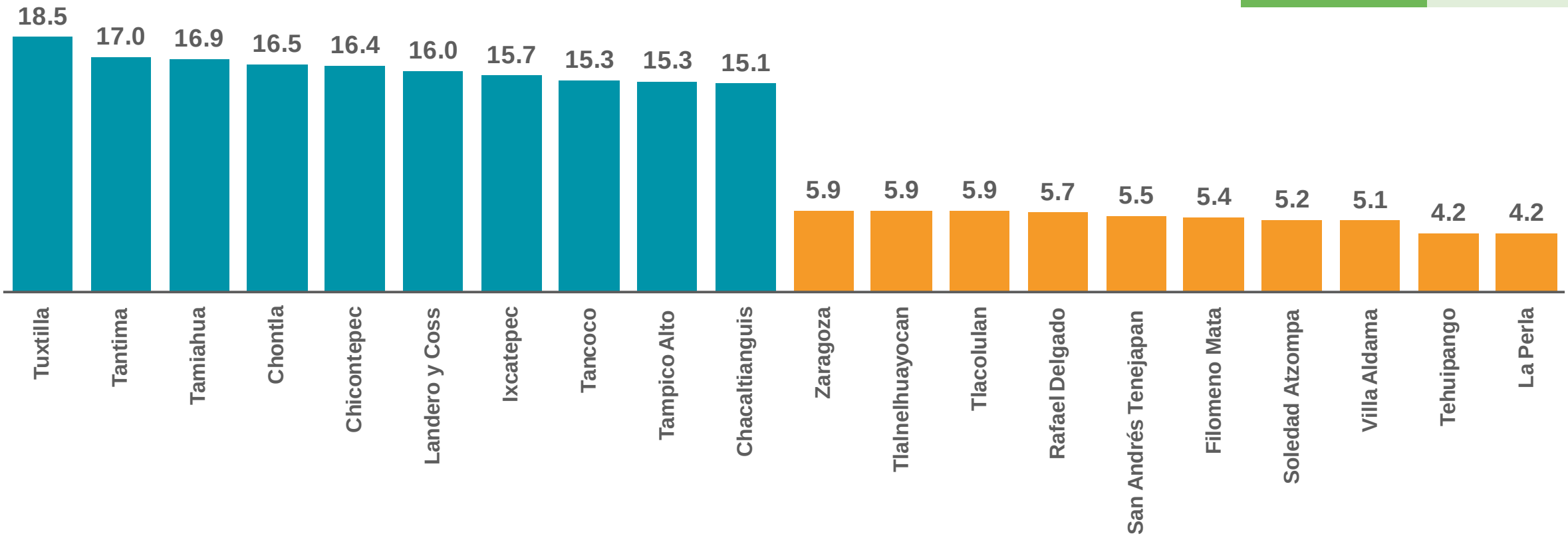

Versión preliminar

FECUNDIDAD

PROMEDIO DE HIJAS E HIJOS NACIDOS **VIVOS DE LAS MUJERES DE 12 AÑOS Y MÁS, 2000, 2010 Y 2020**



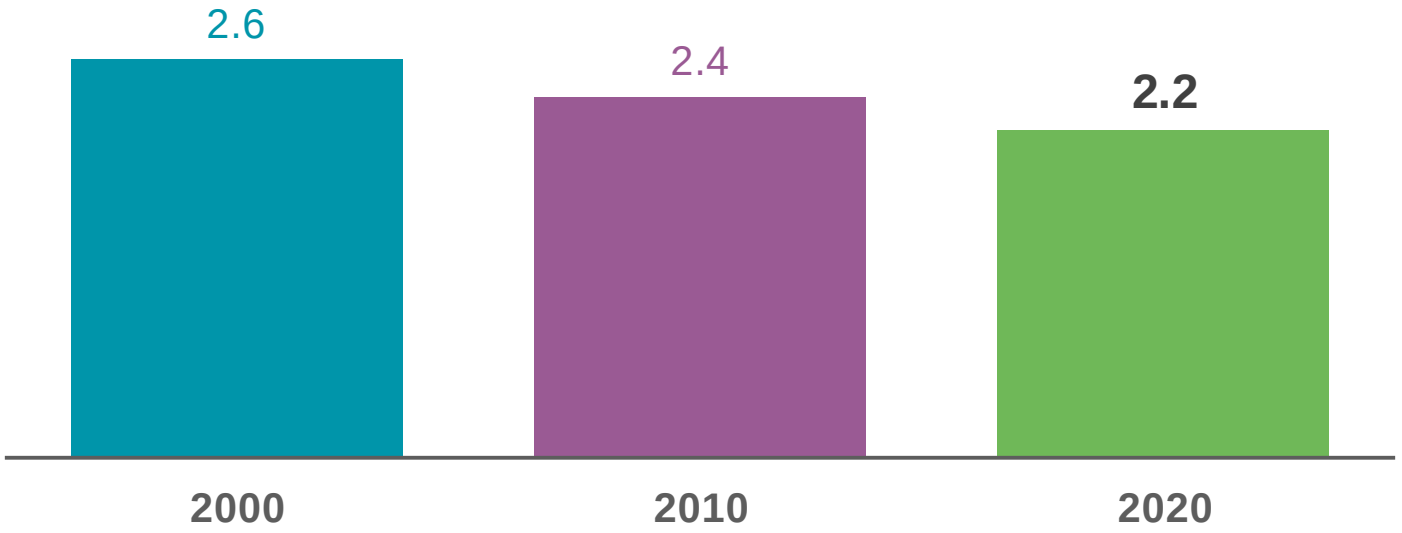

Nota: El promedio de hijas e hijos nacidos vivos excluye a las mujeres que no especificaron si han tenido hijas e hijos nacidos vivos y a las que sí han tenido, pero no especificaron el total.

Versión preliminar

PROMEDIO DE HIJAS E HIJOS NACIDOS VIVOS **DE LAS MUJERES DE 12 AÑOS Y MÁS POR ENTIDAD FEDERATIVA**

NACIONAL	2.1

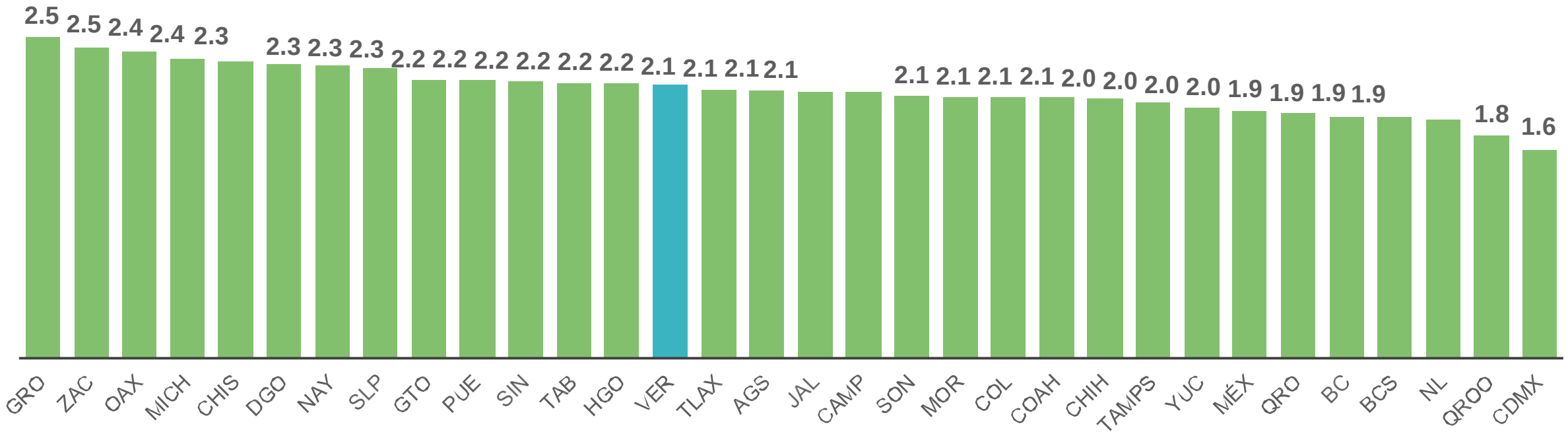

Versión preliminar

Nota: El promedio de hijas e hijos nacidos vivos excluye a las mujeres que no especificaron si han tenido hijas e hijos nacidos vivos y a las que sí han tenido, pero no especificaron el total.

MUNICIPIOS CON MAYOR Y MENOR PROMEDIO **DE HIJAS E HIJOS NACIDOS VIVOS DE LAS MUJERES DE 12 AÑOS Y MÁS**

VER	2.2

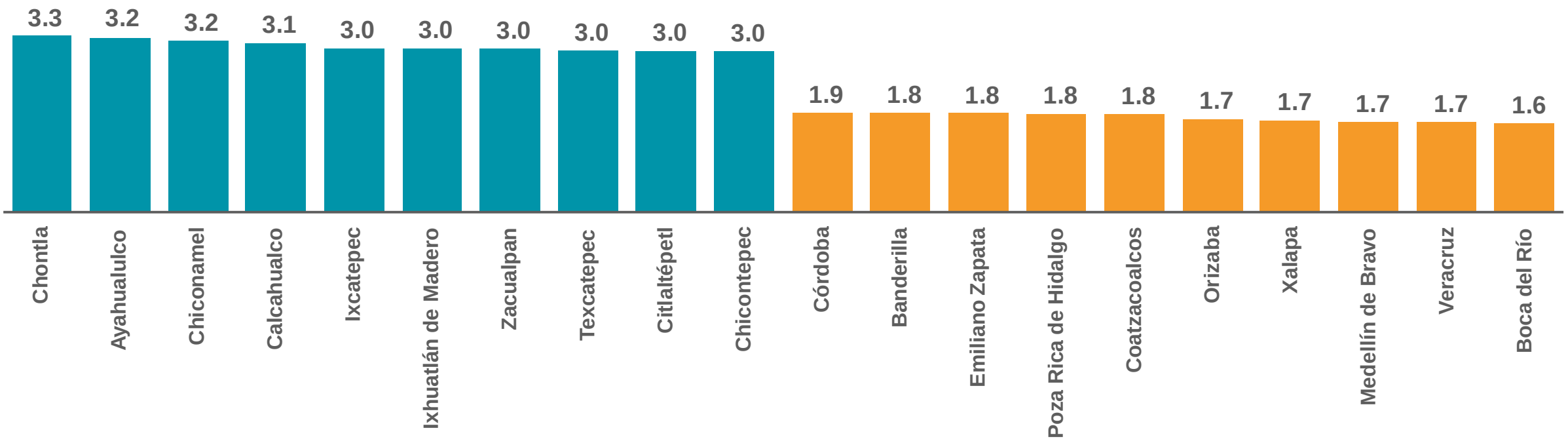

Versión preliminar

Nota: El promedio de hijas e hijos excluye a las mujeres que no especificaron si han tenido hijas e hijos nacidos vivos y a las que sí han tenido, pero no especificaron el total.

MORTALIDAD

PORCENTAJE DE HIJAS E HIJOS FALLECIDOS DE **LAS MUJERES DE 12 AÑOS Y MÁS POR GRUPOS QUINQUENALES DE EDAD, 2010 Y 2020**

2020	8.0
2010	9.2

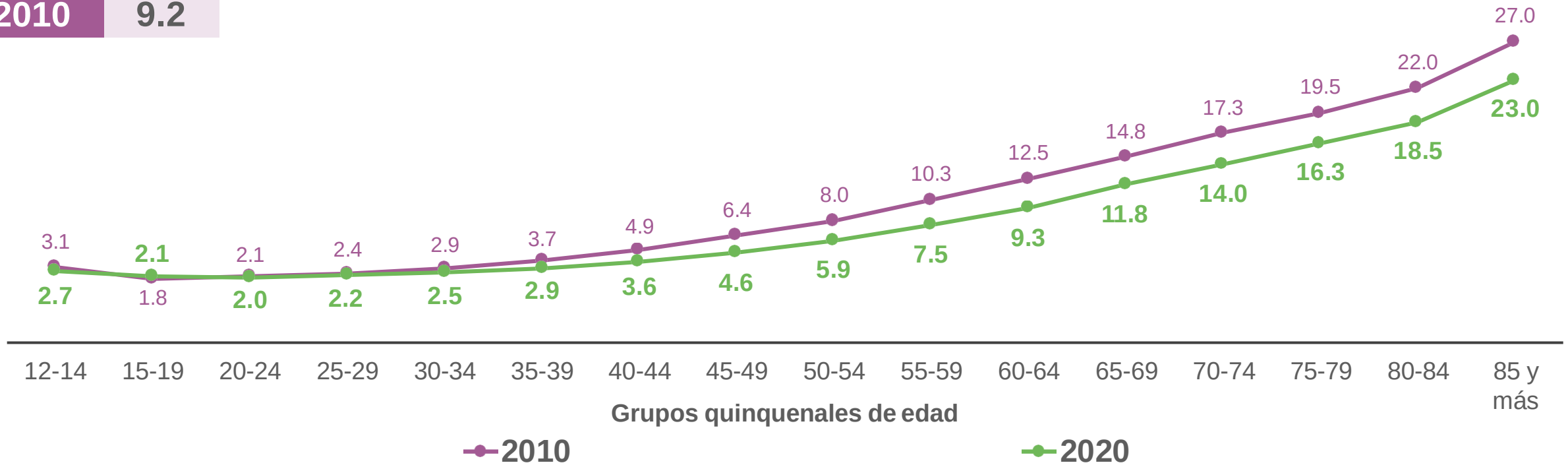

Nota: Excluye a las hijas e hijos nacidos vivos, cuando las hijas e hijos fallecidos no fueron especificados.

Versión preliminar

PORCENTAJE DE HIJAS E HIJOS FALLECIDOS **DE LAS MUJERES DE 12 AÑOS Y MÁS POR ENTIDAD FEDERATIVA**

NACIONAL	7.1

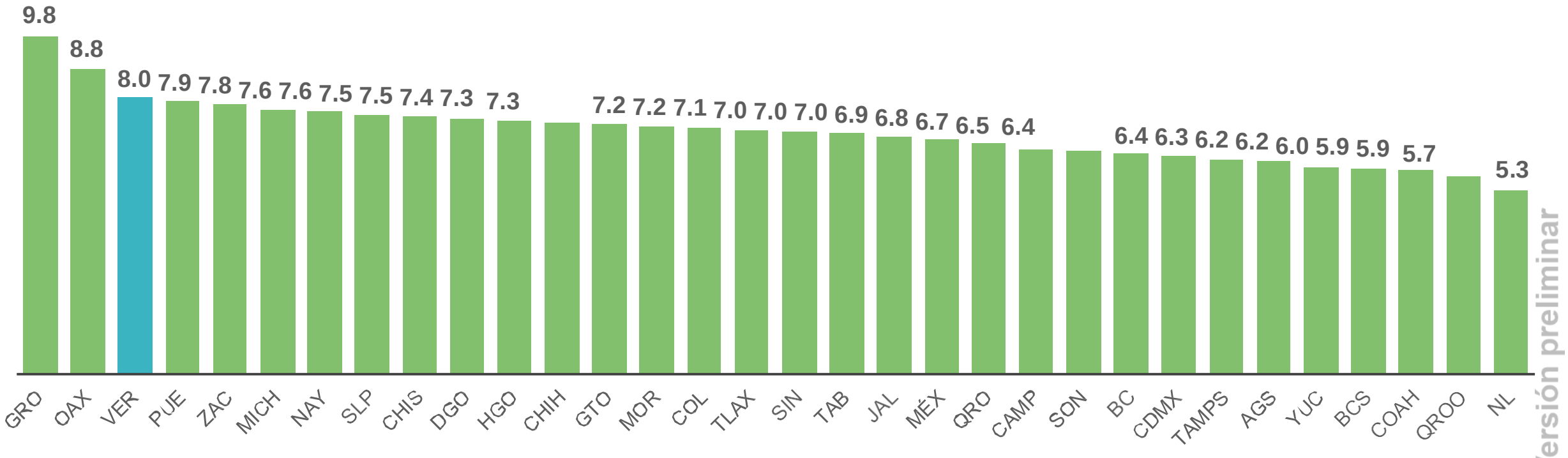

Versión preliminar

Nota: Excluye a las hijas e hijos nacidos vivos, cuando las hijas e hijos fallecidos no fueron especificados.

MUNICIPIOS CON MAYOR Y MENOR PORCENTAJE **DE HIJAS E HIJOS FALLECIDOS DE LAS MUJERES DE 12 AÑOS Y MÁS**

VER 8.0

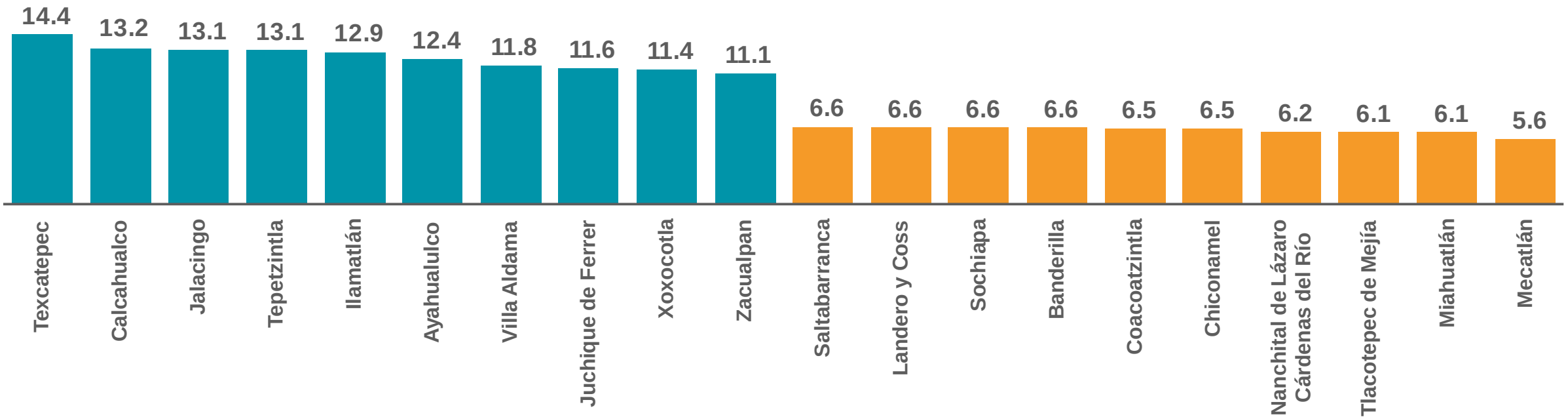

Versión preliminar

Nota: Excluye a las hijas e hijos nacidos vivos cuando las hijas e hijos fallecidos no fueron especificados.

MIGRACIÓN

POBLACIÓN NACIDA EN OTRO PAÍS
SEGÚN SEXO, 2010 Y 2020

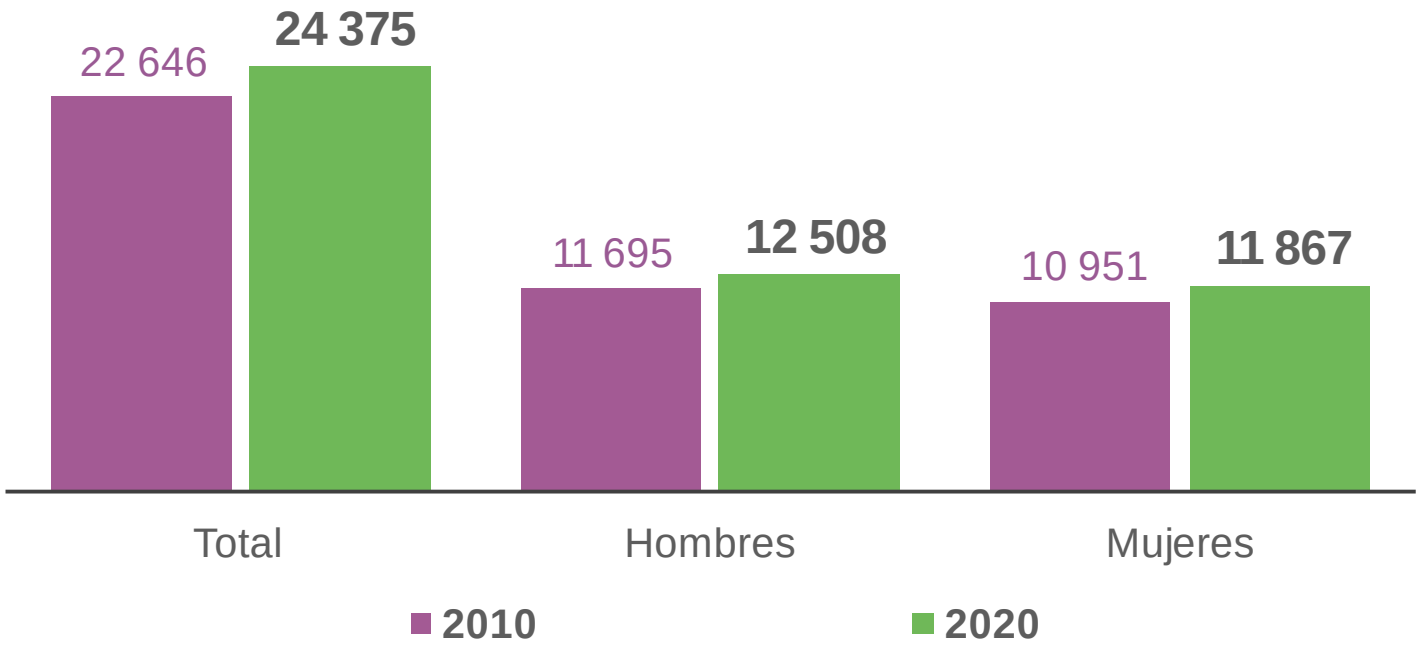

Población nacida en otro país

País de nacimiento	Población
Estados Unidos de América	**16 186**
República de Honduras	**1 289**
República Bolivariana de Venezuela	**919**
Otros países	**5 981**

Versión preliminar

POBLACIÓN NACIDA EN OTRO PAÍS
POR ENTIDAD FEDERATIVA

NACIONAL	1 212 252

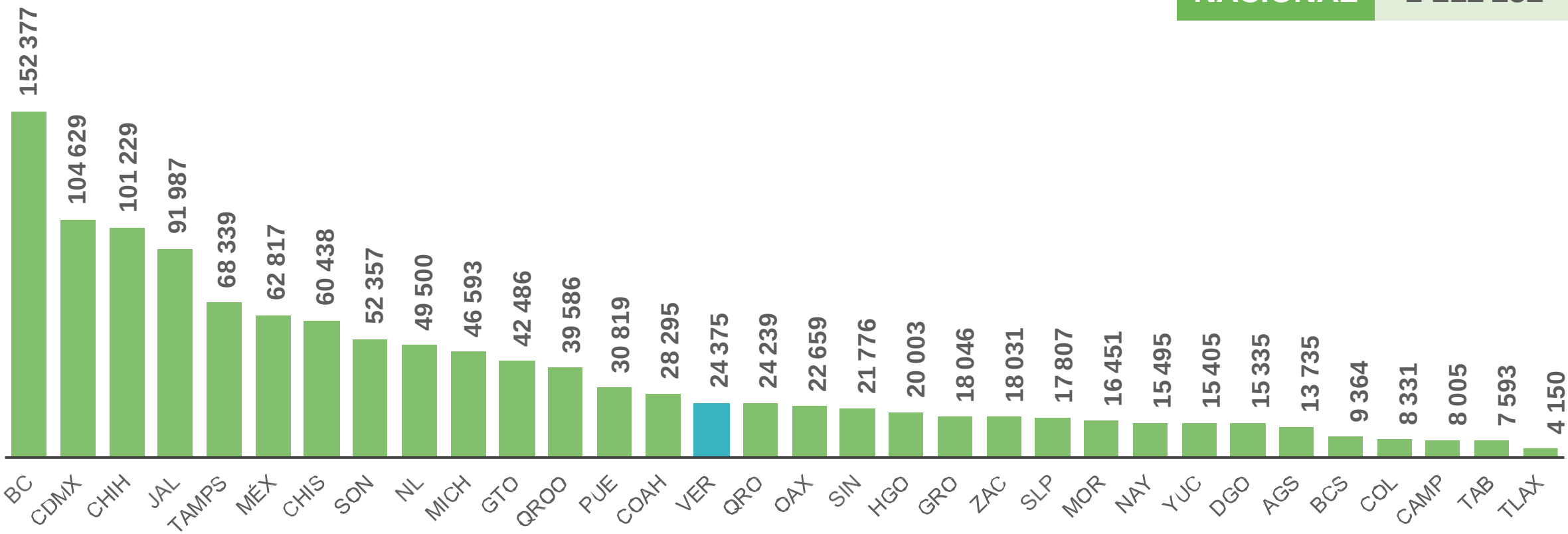

Versión preliminar

MUNICIPIOS CON MAYOR POBLACIÓN **NACIDA EN OTRO PAÍS**

Municipio	Población nacida en otro país
Xalapa	2 207
Veracruz	2 079
Boca del Río	1 009
Coatzacoalcos	928
Córdoba	631
Poza Rica de Hidalgo	511
Tierra Blanca	508
Las Choapas	483
Acayucan	462
Coatepec	409

Versión preliminar

SALDO NETO MIGRATORIO INTERNO
POR ENTIDAD FEDERATIVA, 2015-2020

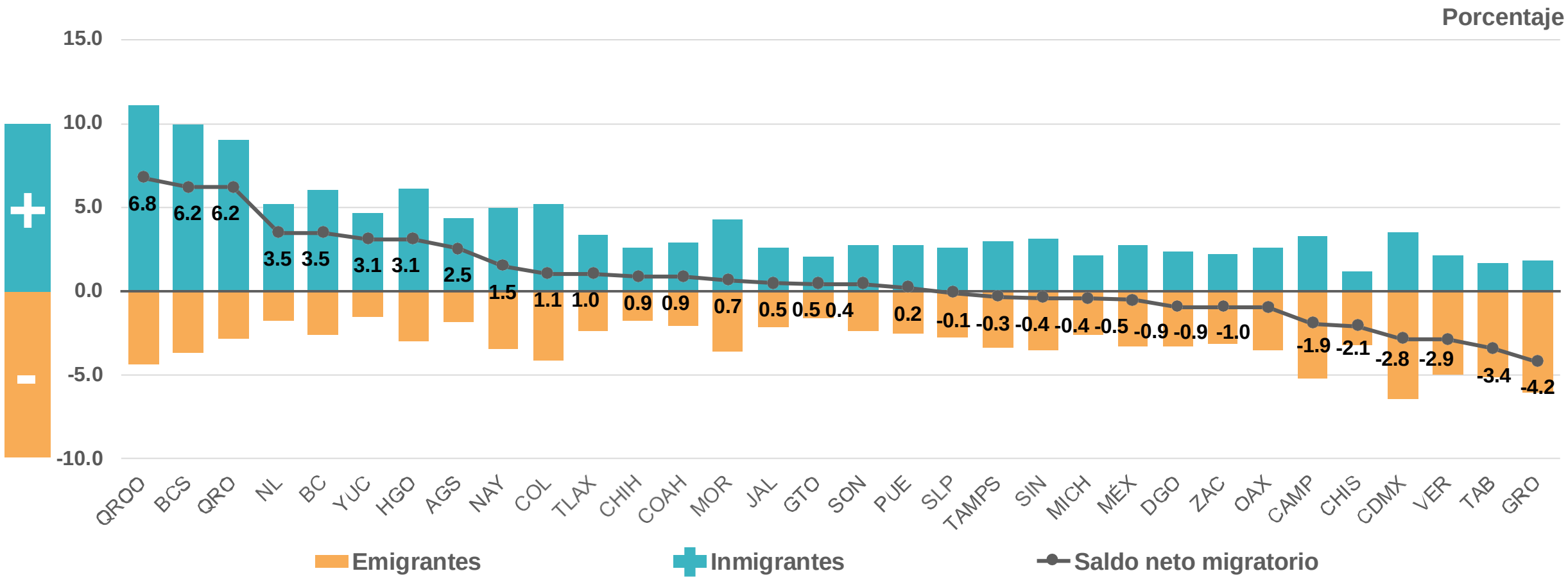

Versión preliminar

SALDO NETO MIGRATORIO INTERNO
POR ENTIDAD FEDERATIVA

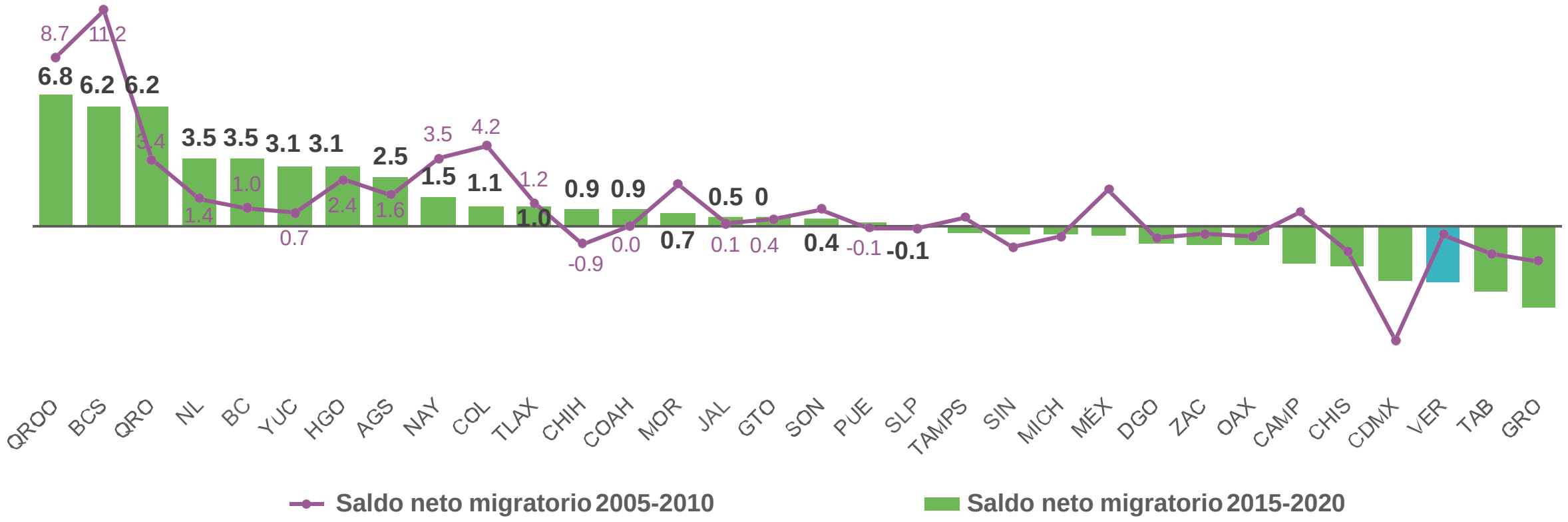

Versión preliminar

PORCENTAJE DE MIGRANTES MUNICIPALES
AL INTERIOR DE LA ENTIDAD FEDERATIVA

NACIONAL	2.2

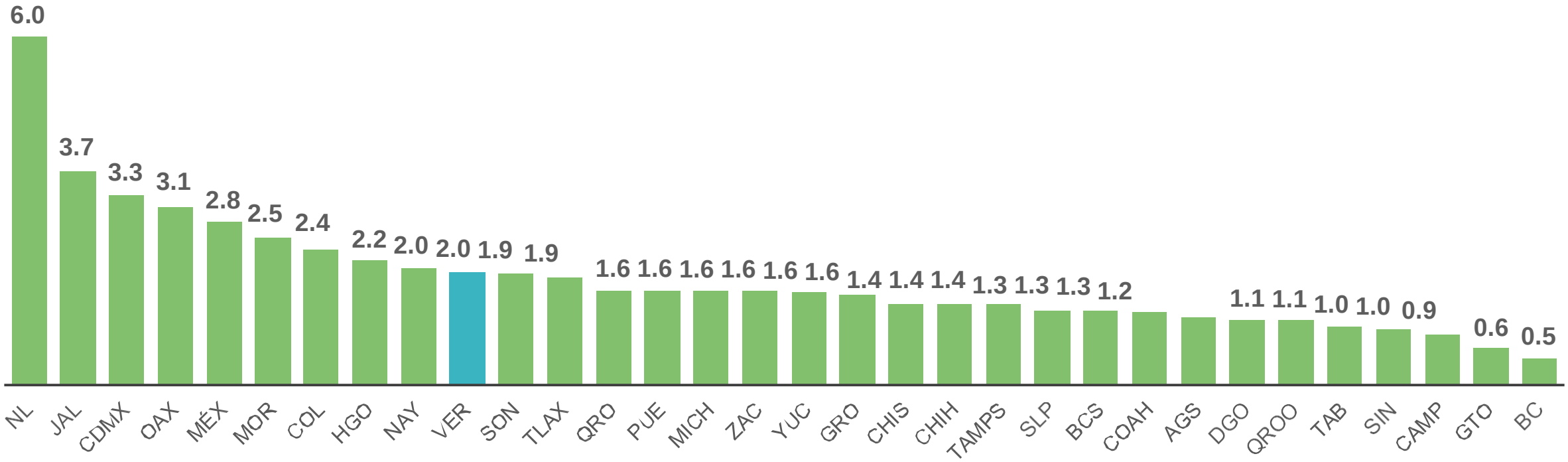

Versión preliminar

PRINCIPALES CAUSAS DE LA MIGRACIÓN

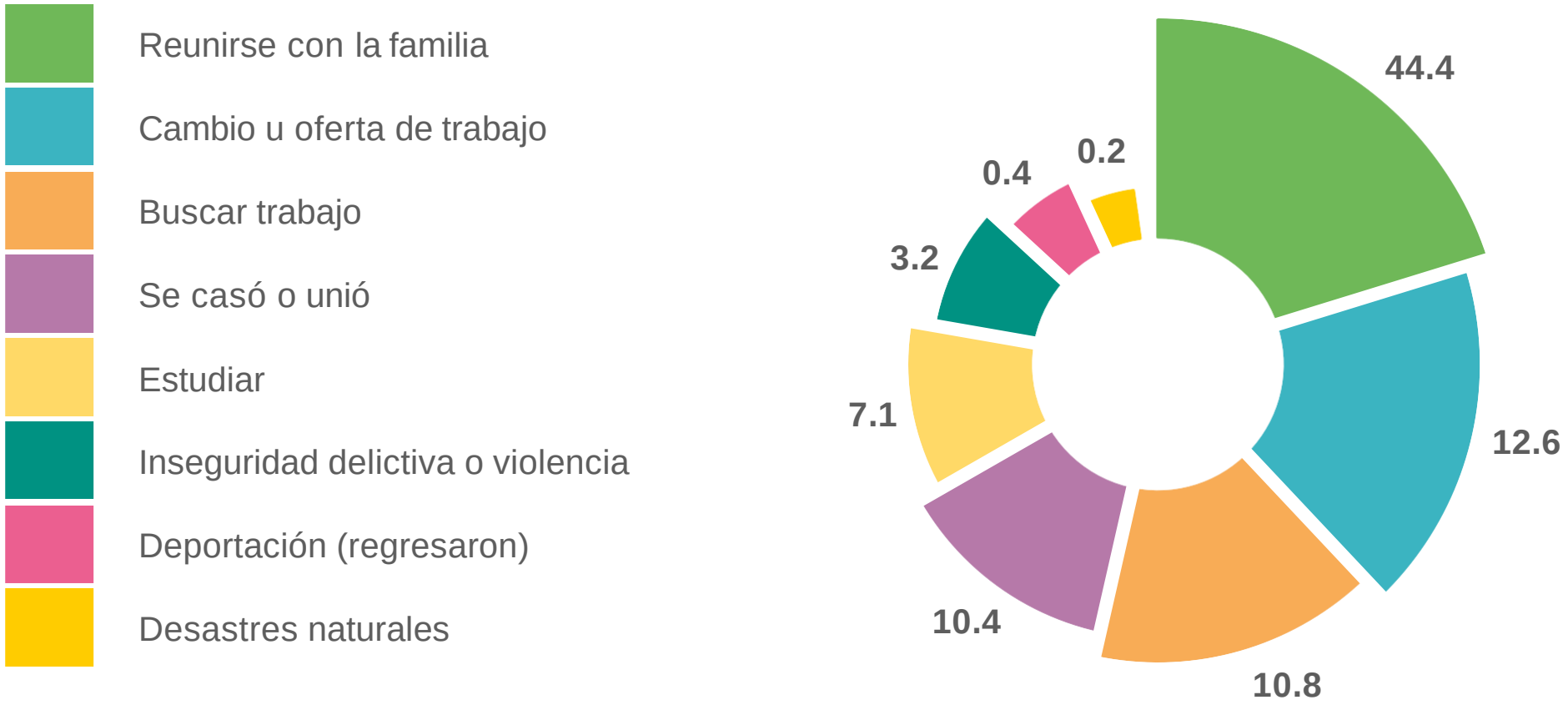

Nota: Incluye migración intraestatal, interestatal e internacional.

Versión preliminar

MUNICIPIOS CON MAYOR PORCENTAJE
PARA CADA CAUSA DE LA INMIGRACIÓN

Causa	Municipio de residencia actual	%	Inmigrantes
Buscar trabajo	Tehuipango	**29.2**	**93**
Cambio u oferta de trabajo	Lerdo de Tejada	**22.7**	**91**
Reunirse con la familia	Ixhuatlán de Madero	**66.8**	**1 375**
Se casó o unió	San Andrés Tenejapan	**58.5**	**55**
Estudiar	Alvarado	**27.4**	**959**
Inseguridad delictiva o violencia	Zacualpan	**12.2**	**35**
Desastres naturales	Landero y Coss	**3.8**	**2**
Deportación (regresaron)	Carrillo Puerto	**3.1**	**17**

Nota: Incluye migración intraestatal, interestatal e internacional.

Versión preliminar

MUNICIPIOS CON MAYOR PORCENTAJE
PARA CADA CAUSA DE LA EMIGRACIÓN

Causa	Municipio de residencia en marzo de 2015	%	Emigrantes
Buscar trabajo	Mecayapan	**55.6**	**642**
Cambio u oferta de trabajo	Boca del Río	**20.3**	**1 981**
Reunirse con la familia	Coetzala	**41.5**	**34**
Se casó o unió	Magdalena	**39.2**	**31**
Estudiar	Astacinga	**36.5**	**50**
Inseguridad delictiva o violencia	Coatzacoalcos	**9.7**	**3 188**
Desastres naturales	Saltabarranca	**1.4**	**3**

Nota: Incluye migración intraestatal e interestatal.

Versión preliminar

INMIGRANTES INTERNACIONALES POR PAÍS DE ORIGEN Y PRINCIPAL CAUSA DEL MOVIMIENTO MIGRATORIO

Inmigrantes internacionales	16 884

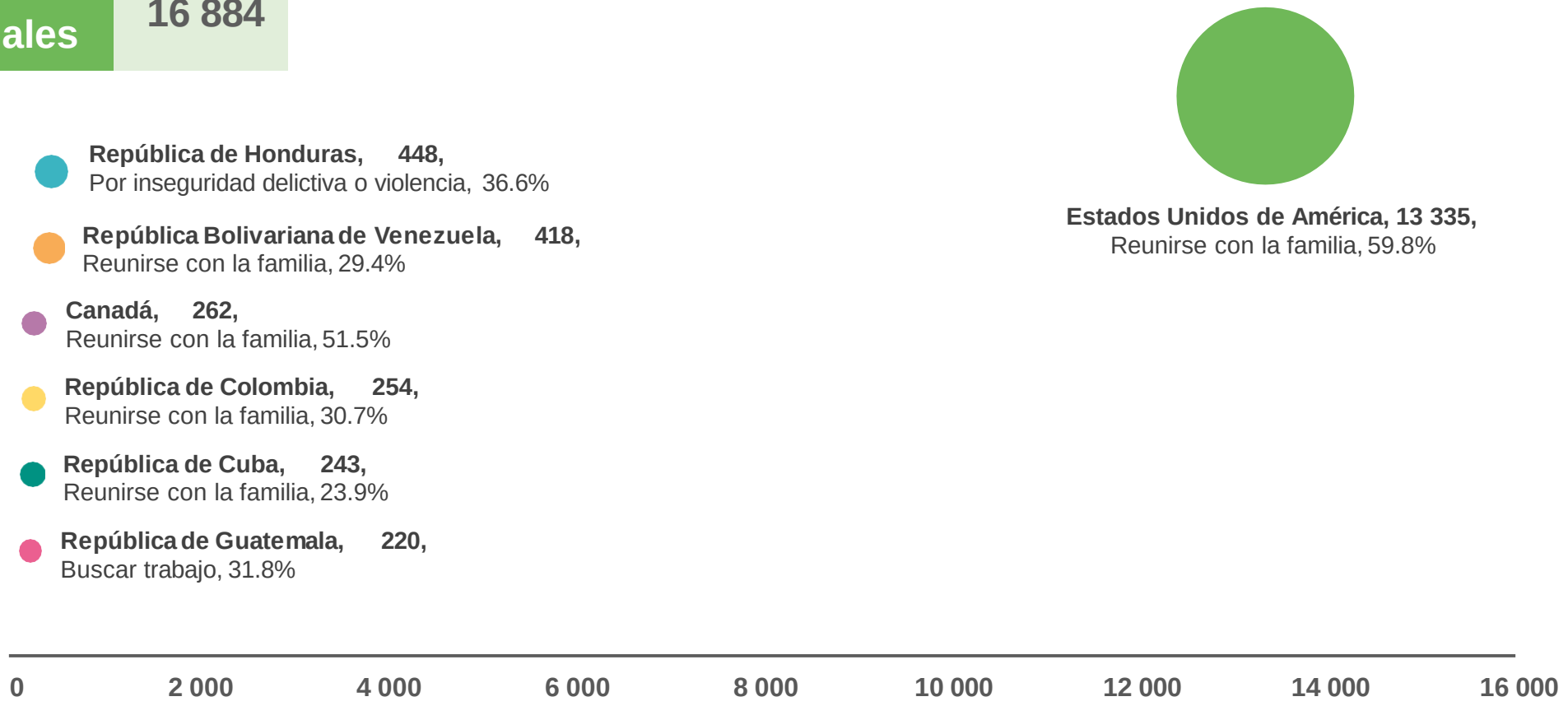

Versión preliminar

ETNICIDAD

POBLACIÓN DE 3 AÑOS Y MÁS HABLANTE **DE LENGUA INDÍGENA, 2010 Y 2020**

2020	8.6%
2010	9.3%

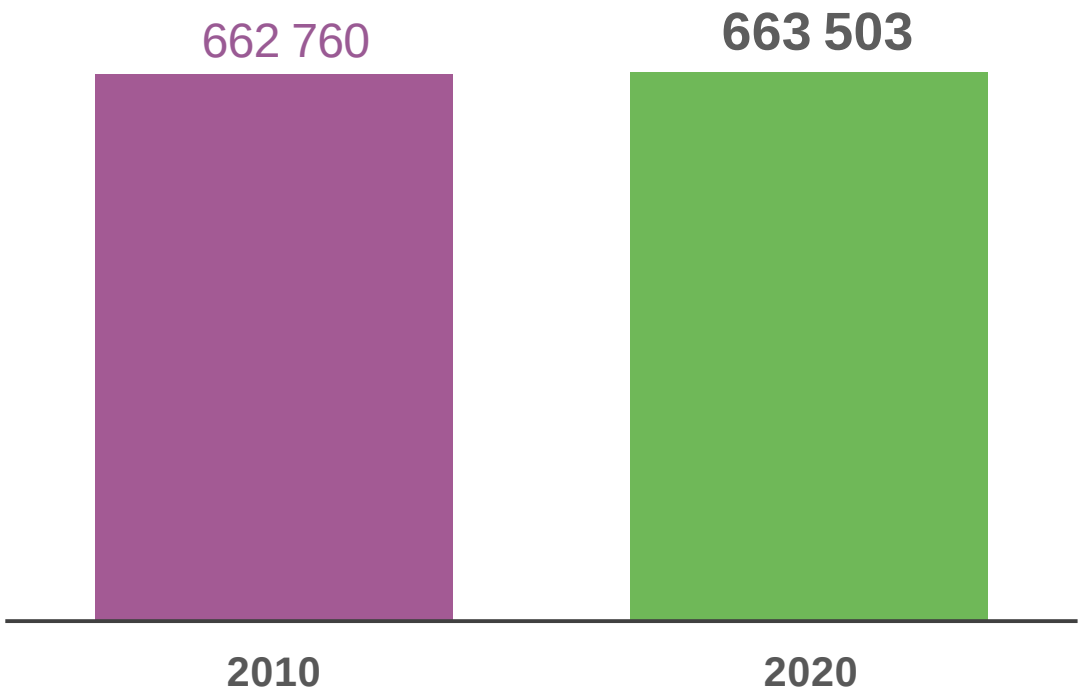

Versión preliminar

POBLACIÓN DE 3 AÑOS Y MÁS HABLANTE **DE LENGUA INDÍGENA QUE NO HABLA ESPAÑOL**

2020	7.2%
2010	11.1%

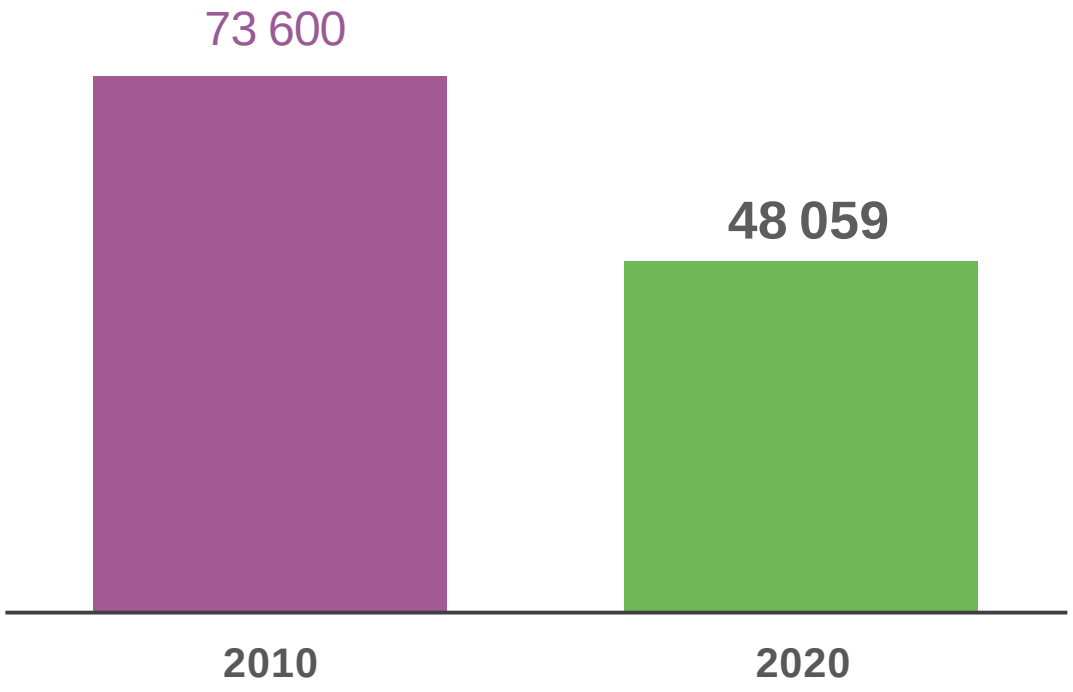

Versión preliminar

PORCENTAJE DE POBLACIÓN DE 3 AÑOS Y MÁS **HABLANTE DE LENGUA INDÍGENA POR ENTIDAD FEDERATIVA**

NACIONAL	6.1

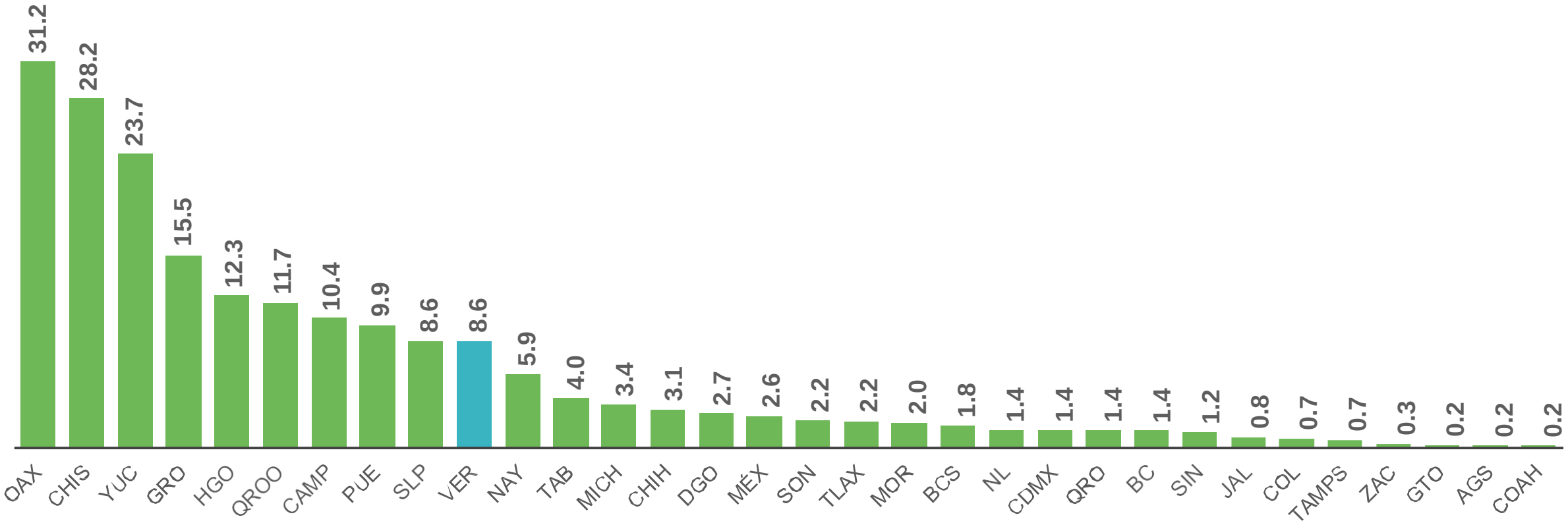

Versión preliminar

DISTRIBUCIÓN DE POBLACIÓN DE 3 AÑOS **Y MÁS HABLANTE DE LENGUA INDÍGENA POR TAMAÑO DE LOCALIDAD**

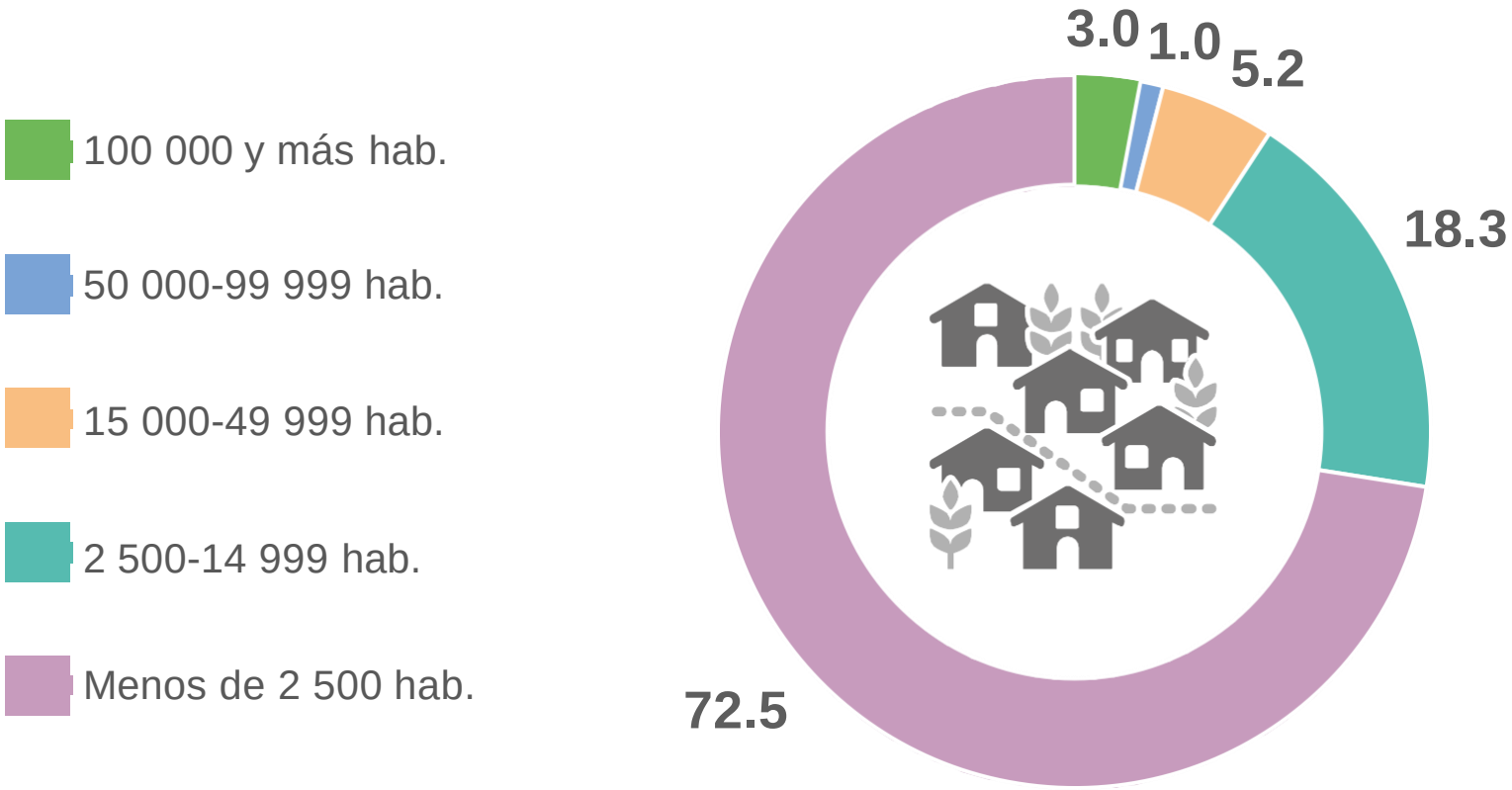

Nota: Los porcentajes pueden no sumar 100%, debido al redondeo que genera diferencias poco significativas.

Versión preliminar

POBLACIÓN EN HOGARES INDÍGENAS
Y SU ESTRUCTURA POR EDAD Y SEXO



496 018

Hombres

522 999

Mujeres

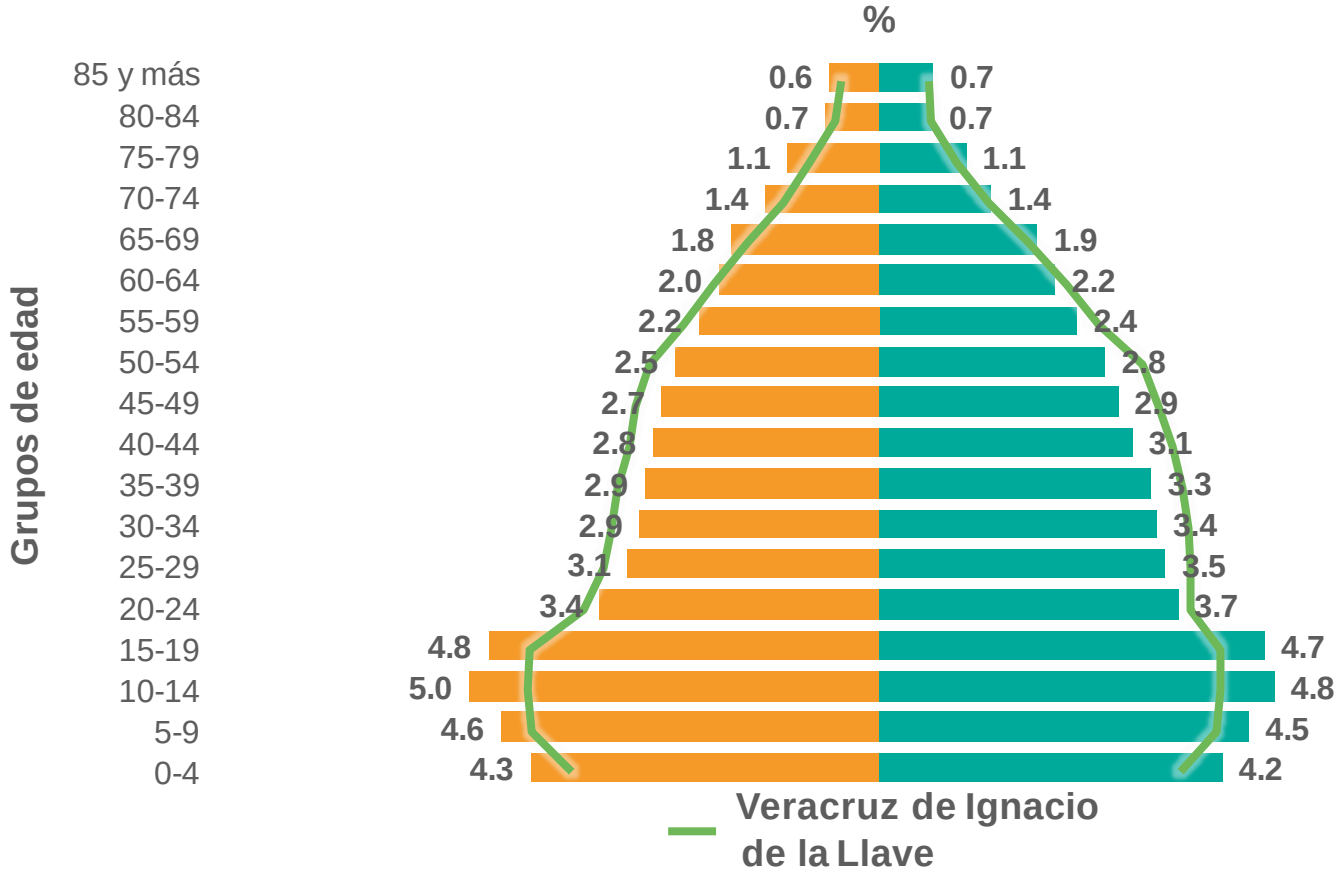

Nota: Se identifica como población indígena a toda la población en viviendas donde la jefa o jefe, su cónyuge o alguno de los ascendientes de éstos, declararon hablar alguna lengua indígena. Los porcentajes pueden no sumar 100%, debido al redondeo que genera diferencias poco significativas.

Versión preliminar

POBLACIÓN QUE SE AUTORRECONOCE **AFROMEXICANA O AFRODESCENDIENTE**

215 435

Representa el 2.7% de la población total

48.6%

51.4%

Hablan alguna lengua indígena **9.3%**

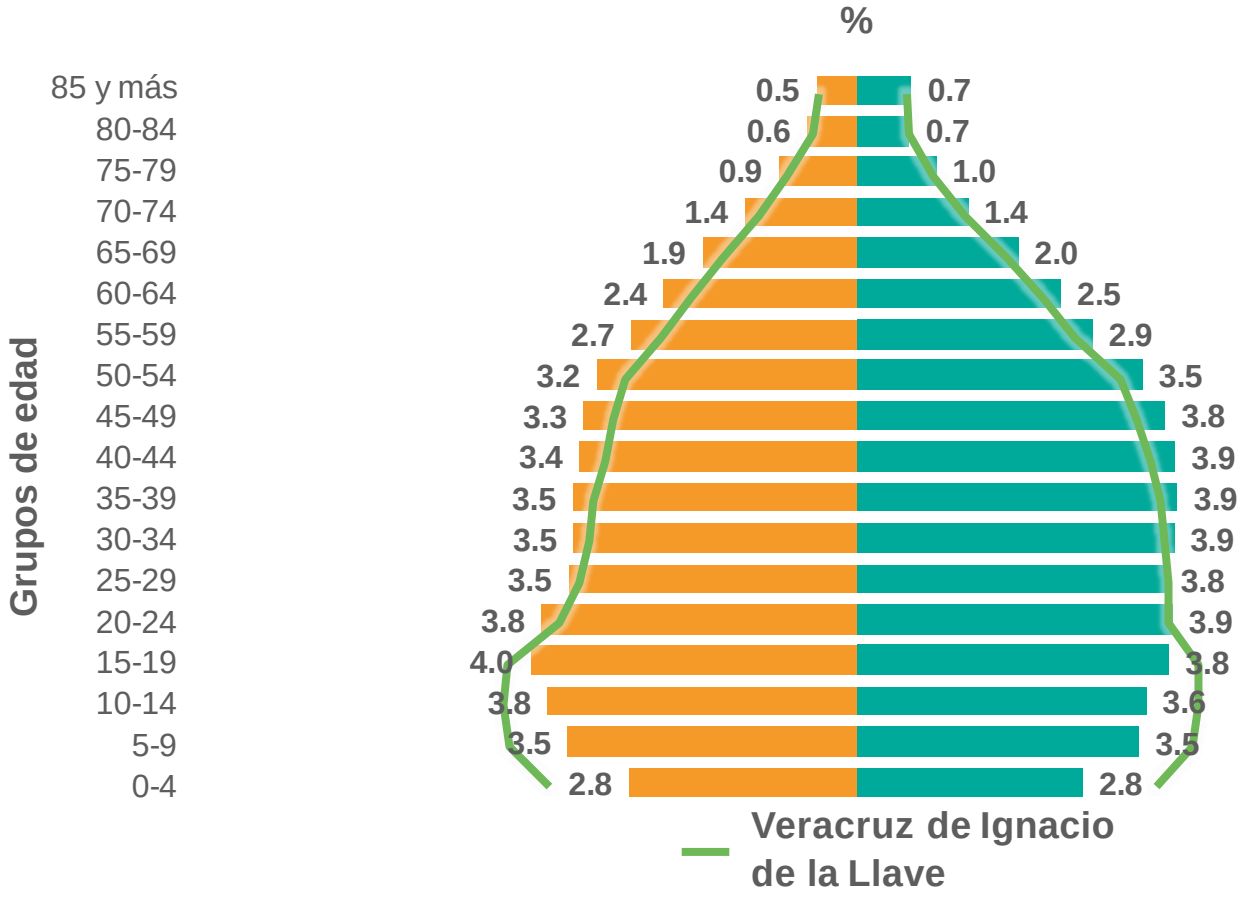

Nota: Los porcentajes pueden no sumar 100%, debido al redondeo que genera diferencias poco significativas.

Versión preliminar

DISCAPACIDAD

POBLACIÓN CON DISCAPACIDAD, CON LIMITACIÓN **EN LA ACTIVIDAD COTIDIANA O CON ALGÚN PROBLEMA O CONDICIÓN MENTAL**

1 542 272

19.1%

Población con discapacidad	Población con algún problema o condición mental	Población con limitación
468 990	105 332	1 030 435
5.8%	1.3%	12.8%

Sólo discapacidad	Discapacidad y problema mental	Sólo problema mental	Limitación y problema mental	Sólo limitación
424 059	44 931	42 847	17 554	1 012 881
5.3%	0.6%	0.5%	0.2%	12.6%

Nota: La suma de los porcentajes puede diferir debido al redondeo.

Versión preliminar

POBLACIÓN CON DISCAPACIDAD
Y SU DISTRIBUCIÓN POR SEXO

468 990

5.8%

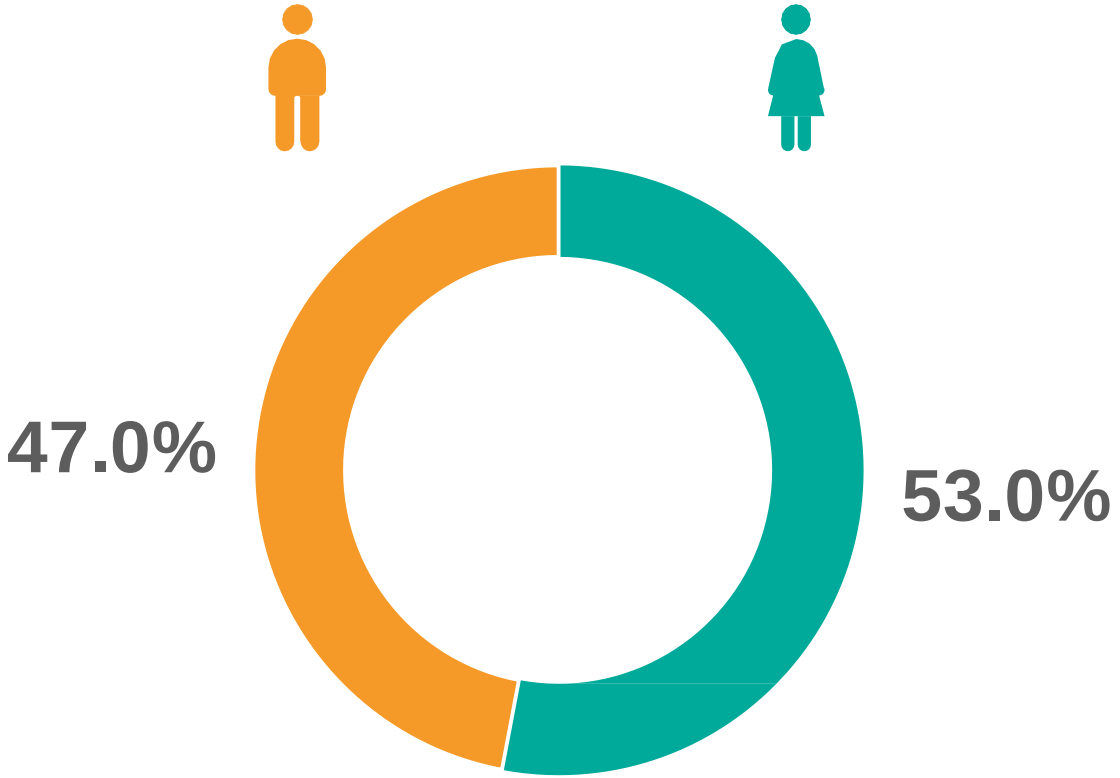

Versión preliminar

POBLACIÓN CON DISCAPACIDAD Y SU **DISTRIBUCIÓN POR GRUPOS DE EDAD**

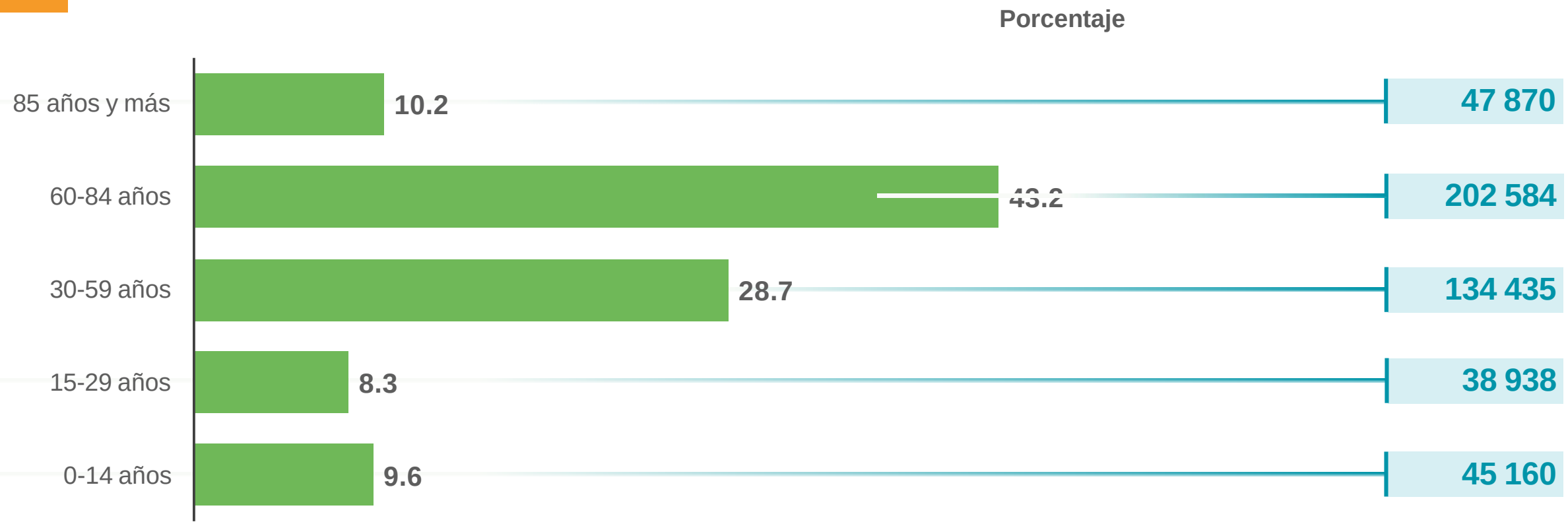

Nota: La distribución porcentual puede no sumar 100%, porque no se grafica el valor del No especificado.

Versión preliminar

DISTRIBUCIÓN DE LA POBLACIÓN **CON DISCAPACIDAD SEGÚN ACTIVIDAD COTIDIANA**

Porcentaje

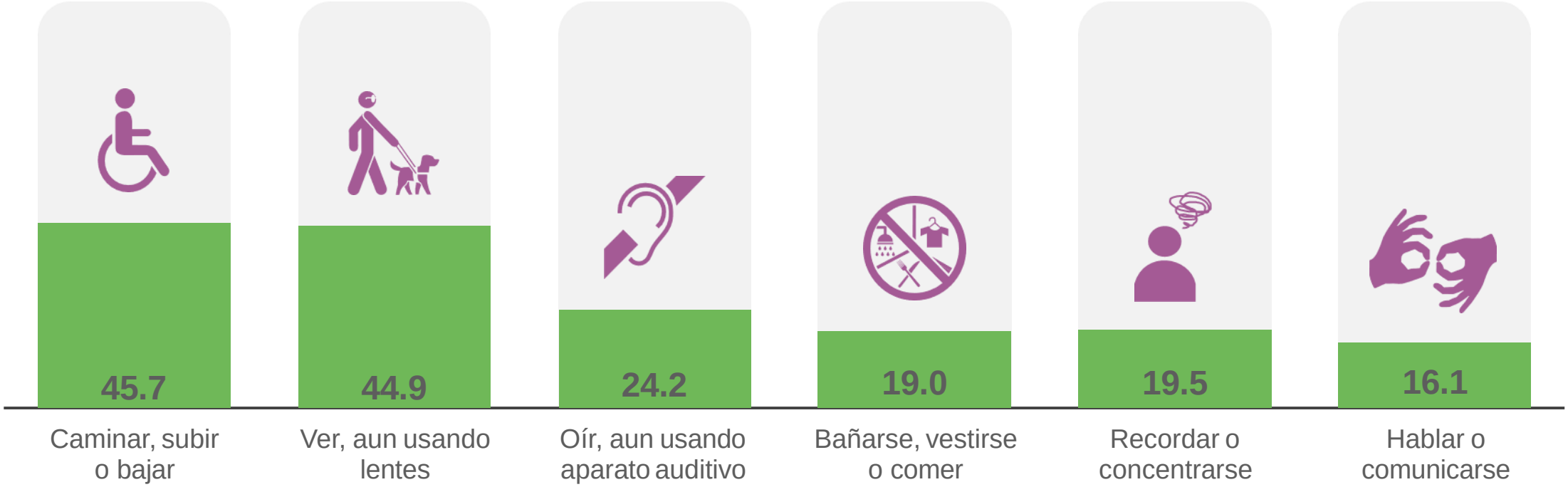

Nota: La suma de los porcentajes es mayor a 100%, debido a la población que tiene más de una discapacidad en la actividad cotidiana que realiza.

Versión preliminar



EDUCACIÓN

PORCENTAJE DE POBLACIÓN DE 3 A 5AÑOS **QUE ASISTE A LA ESCUELASEGÚN SEXO**

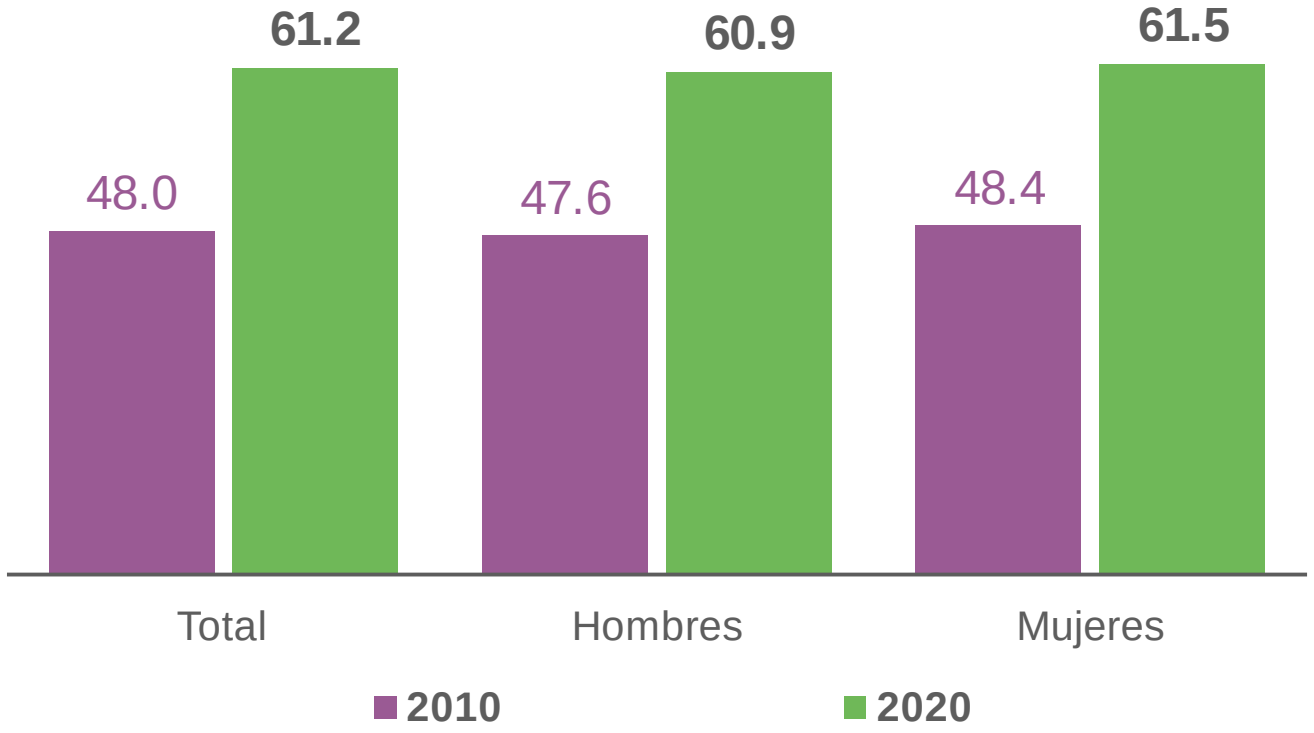

Versión preliminar

PORCENTAJE DE POBLACIÓN DE 6 A 14 AÑOS **QUE ASISTE A LA ESCUELA SEGÚN SEXO, 2000, 2010 Y 2020**

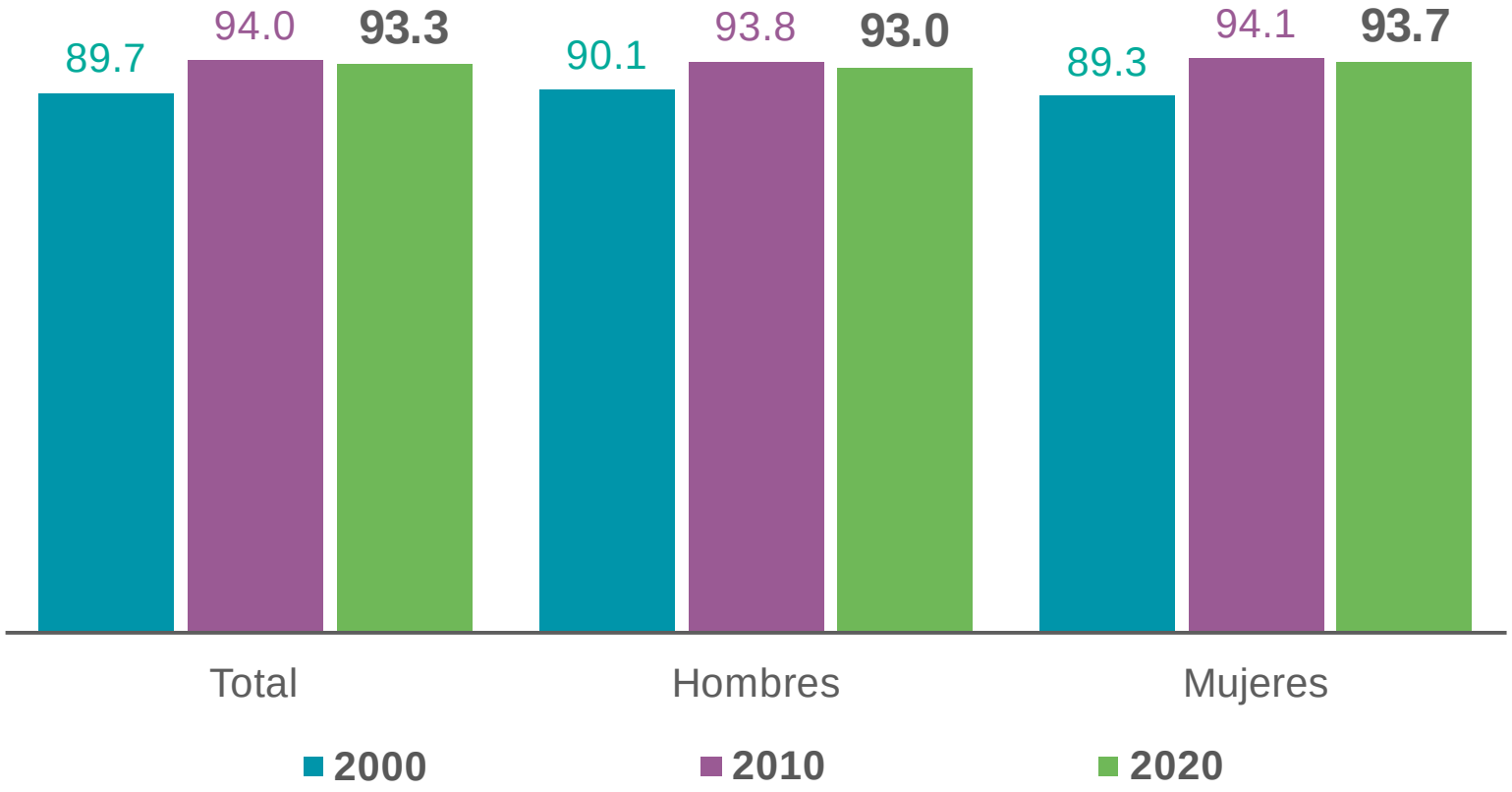

Versión preliminar

ESTRATIFICACIÓN DE LAS ENTIDADES FEDERATIVAS **SEGÚN PORCENTAJE DE POBLACIÓN DE 6 A 14 AÑOS QUE ASISTE A LA ESCUELA**

VER	93.3

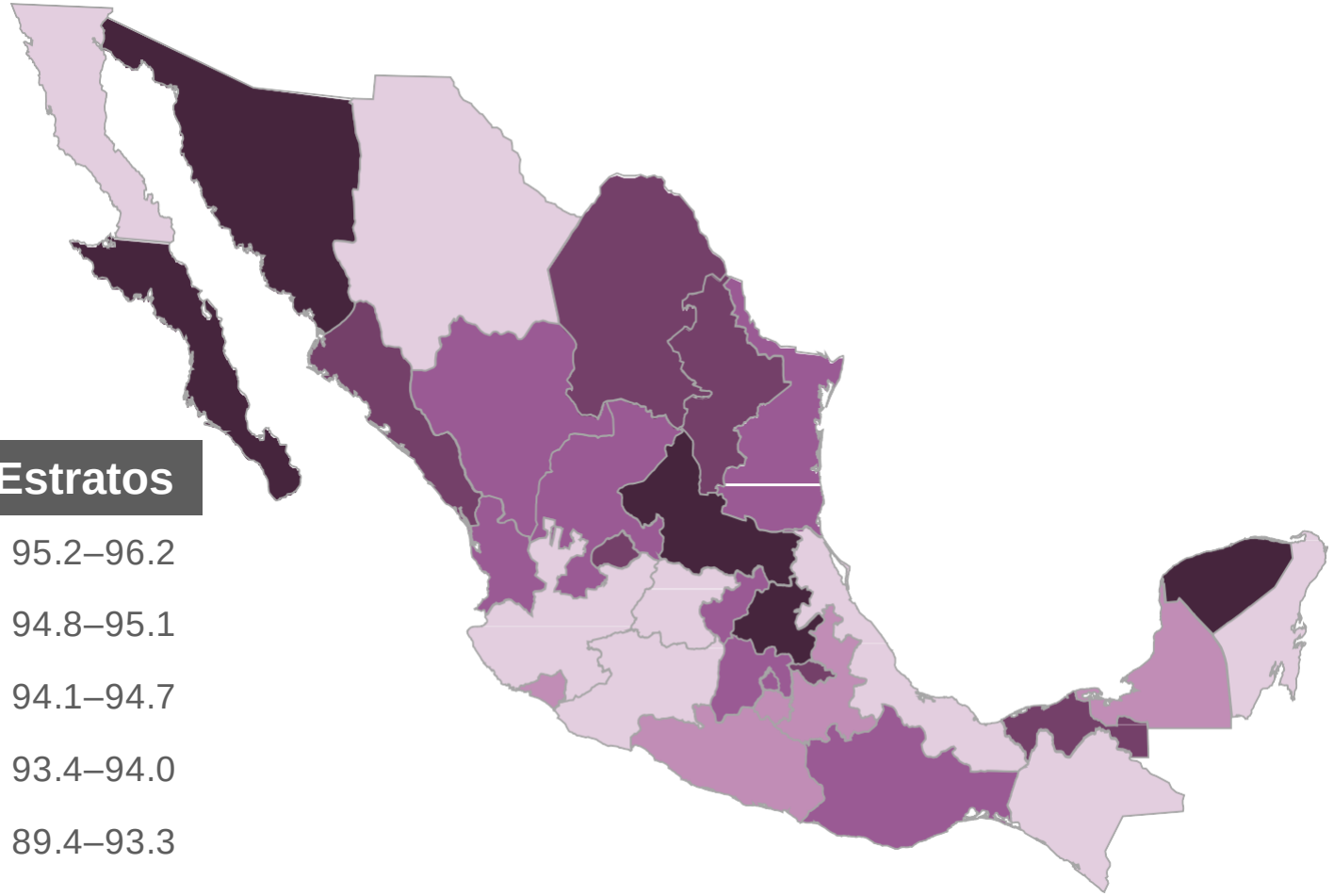

Estratos
95.2–96.2
94.8–95.1
94.1–94.7
93.4–94.0
89.4–93.3

+ Las 3 más
Hidalgo
Yucatán
Baja California Sur

− Las 3 menos
Chiapas
Michoacán de Ocampo
Guanajuato

PORCENTAJE DE POBLACIÓN DE 15 A 24AÑOS **QUE ASISTE A LA ESCUELA SEGÚN SEXO, 2000, 2010 Y 2020**

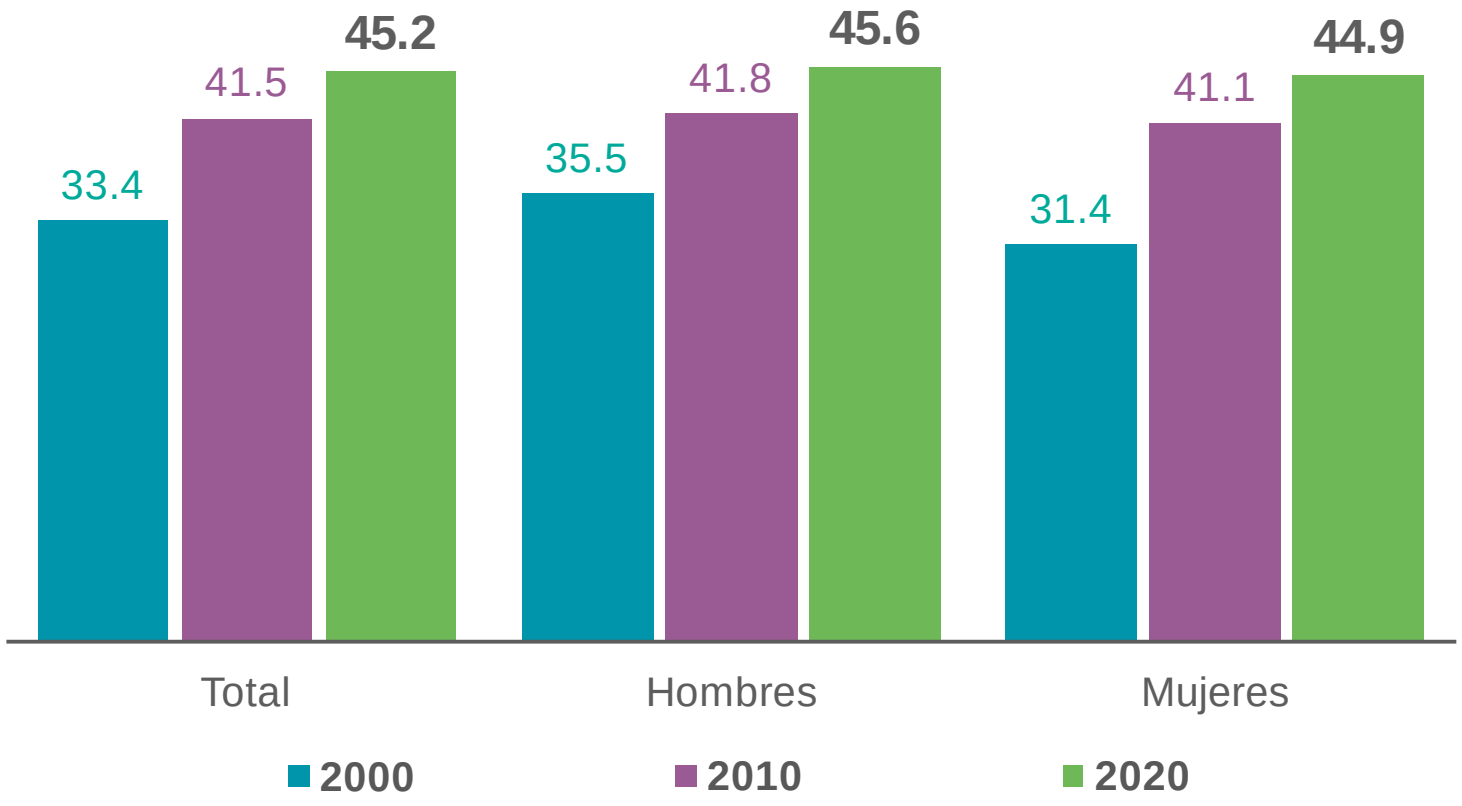

Versión preliminar

ANALFABETISMO DE LA POBLACIÓN
DE 15 AÑOS Y MÁS, 2000, 2010 Y 2020

Población analfabeta

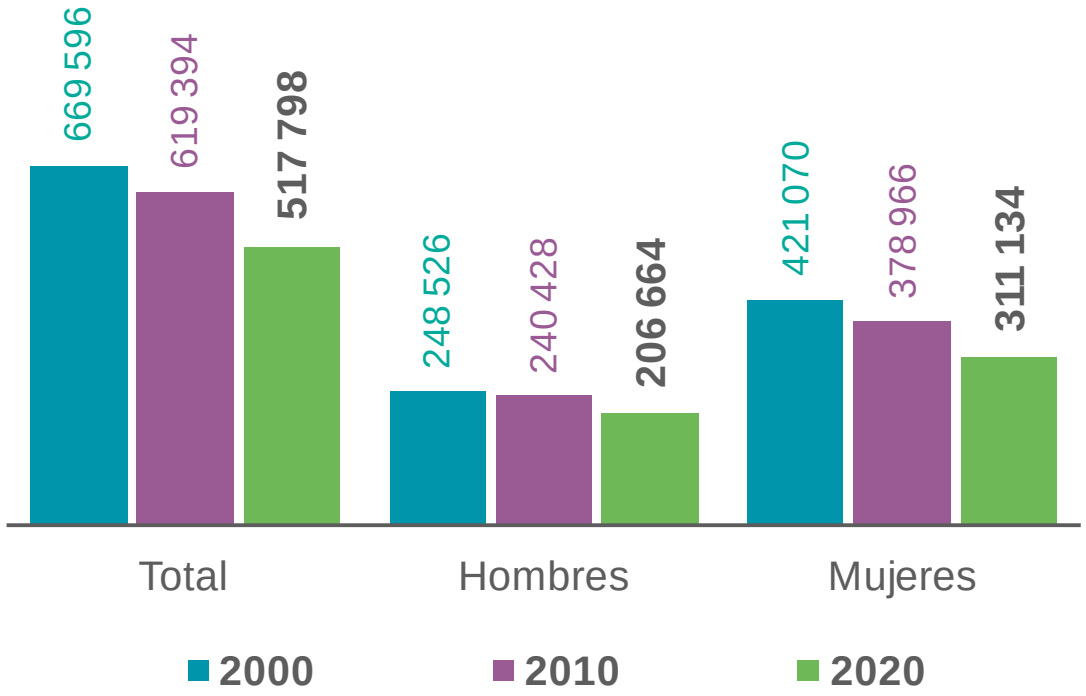

Tasa de analfabetismo

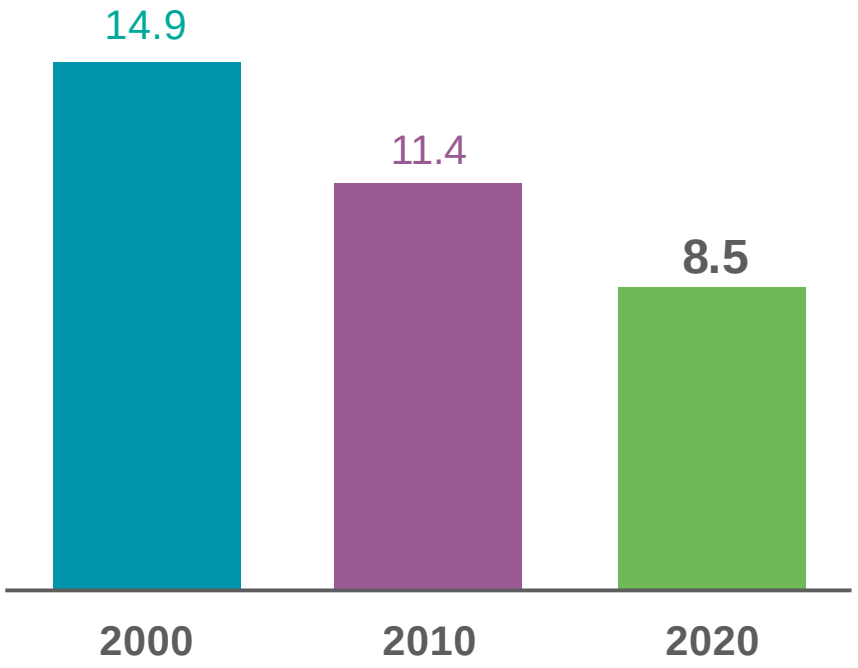

Versión preliminar

TASA DE ANALFABETISMO DE LA POBLACIÓN **DE 15 AÑOS Y MÁS POR GRUPOS DE EDAD**

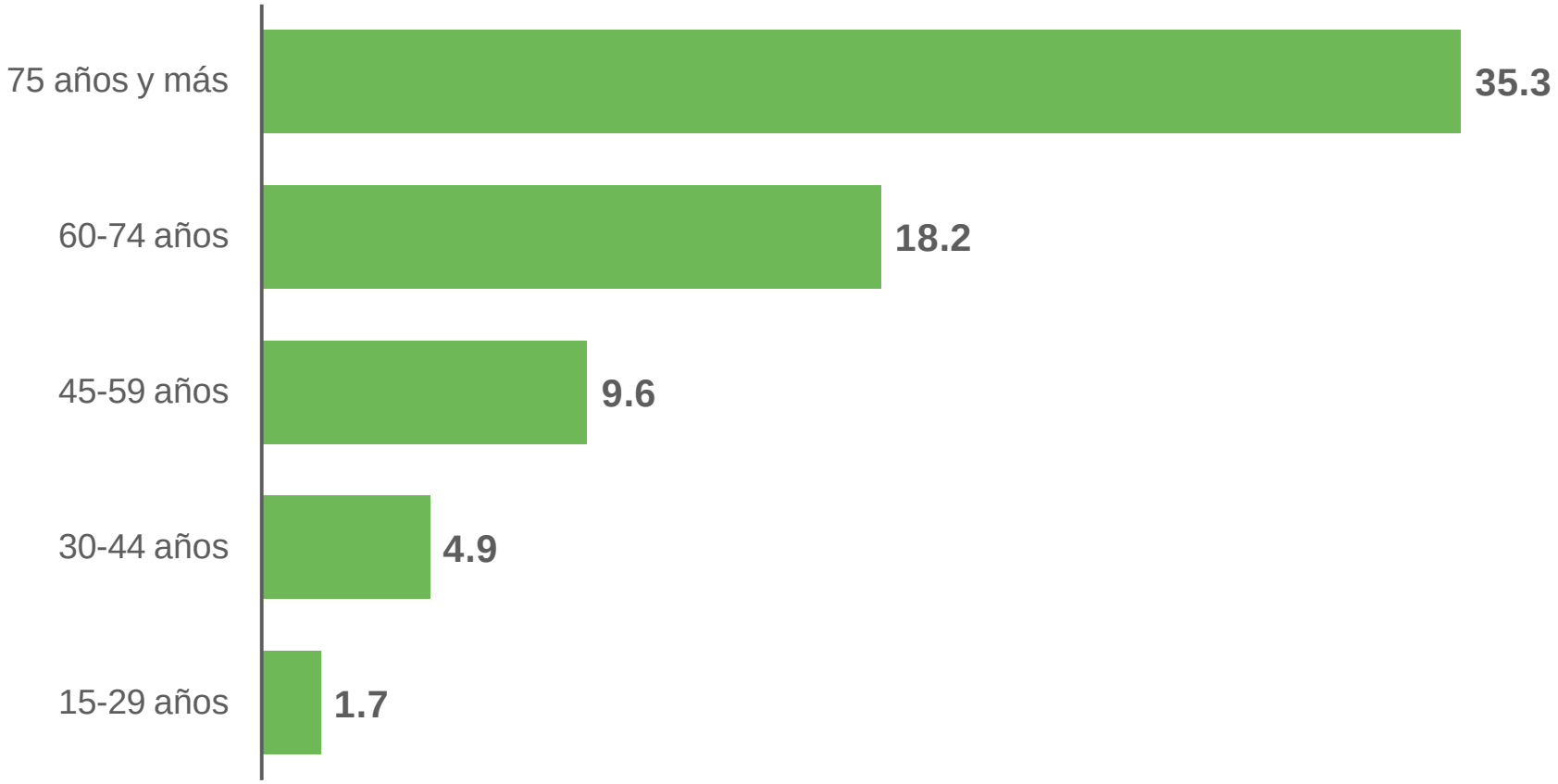

Versión preliminar

ESTRATIFICACIÓN DE LAS ENTIDADES **FEDERATIVAS SEGÚN POBLACIÓN ANALFABETA DE 15 AÑOS Y MÁS**

VER	517 798

Estratos
242 340– 517 798
104 795– 242 339
61 735– 104 794
39 987– 61 734
13 926– 39 986

Las 3 más

+

- Veracruz de Ignacio de la Llave
- Chiapas
- México

Las 3 menos

-

- Baja California Sur
- Colima
- Aguascalientes

ESTRATIFICACIÓN DE LAS ENTIDADES FEDERATIVAS
SEGÚN PORCENTAJE DE POBLACIÓN ANALFABETA DE 15 AÑOS Y MÁS

VER	8.5

Estratos
6.7–13.7
4.6–6.6
3.2–4.5
2.4–3.1
1.4–2.3

+ Las 3 más
Chiapas
Guerrero
Oaxaca

− Las 3 menos
Ciudad de México
Nuevo León
Coahuila de Zaragoza

GRADO PROMEDIO DE ESCOLARIDAD **DE LA POBLACIÓN DE 15 AÑOS Y MÁS SEGÚN SEXO, 2000, 2010 Y 2020**

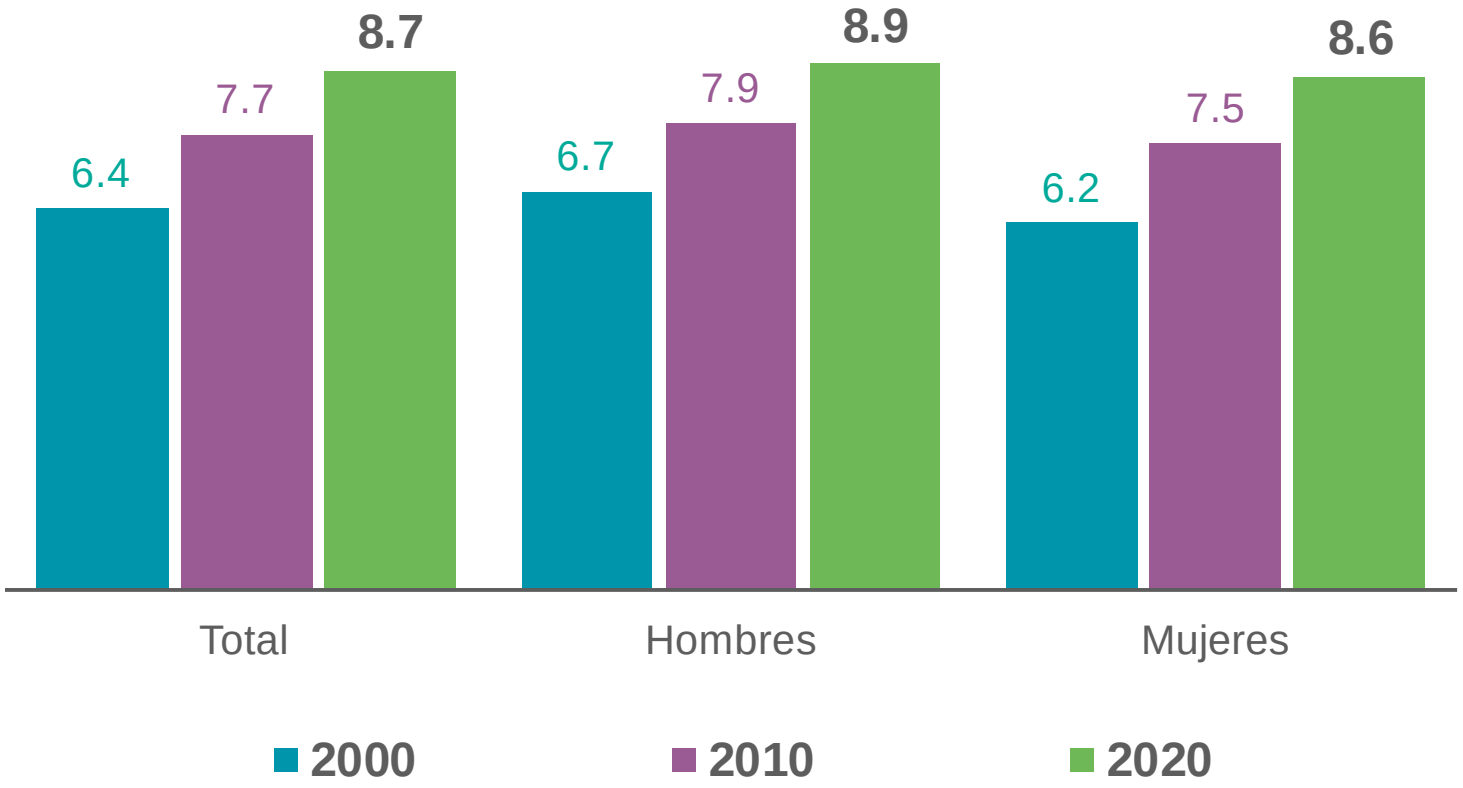

Versión preliminar

GRADO PROMEDIO DE ESCOLARIDAD
DE LA POBLACIÓN DE 15 AÑOS Y MÁS
POR ENTIDAD FEDERATIVA

NACIONAL	9.7

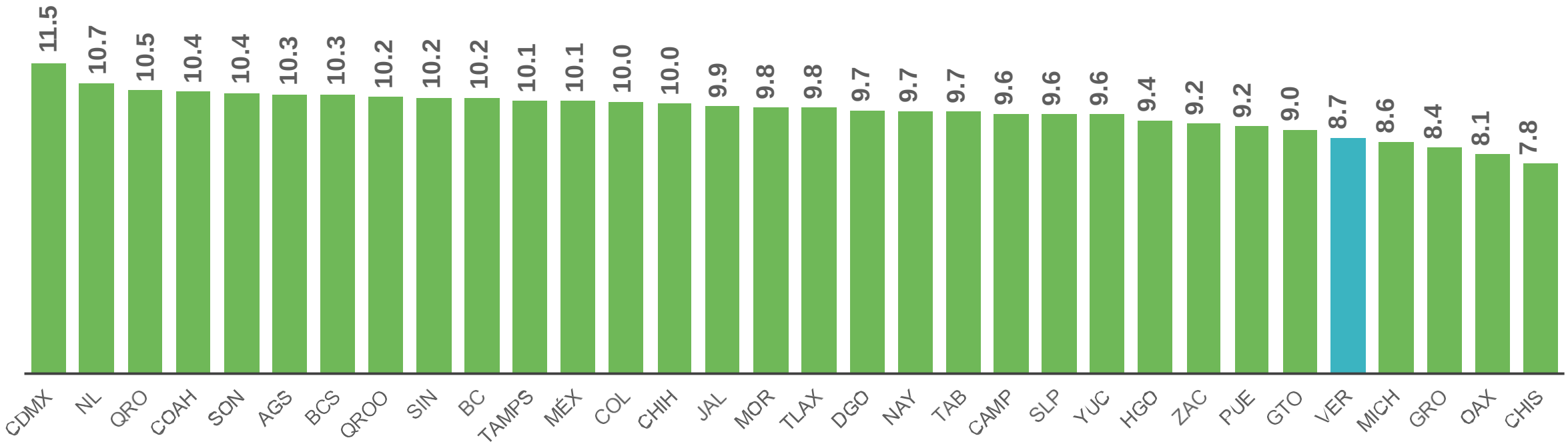

Versión preliminar

MUNICIPIOS CON MAYOR Y MENOR GRADO
PROMEDIO DE ESCOLARIDAD DE LA POBLACIÓN DE 15 AÑOS Y MÁS

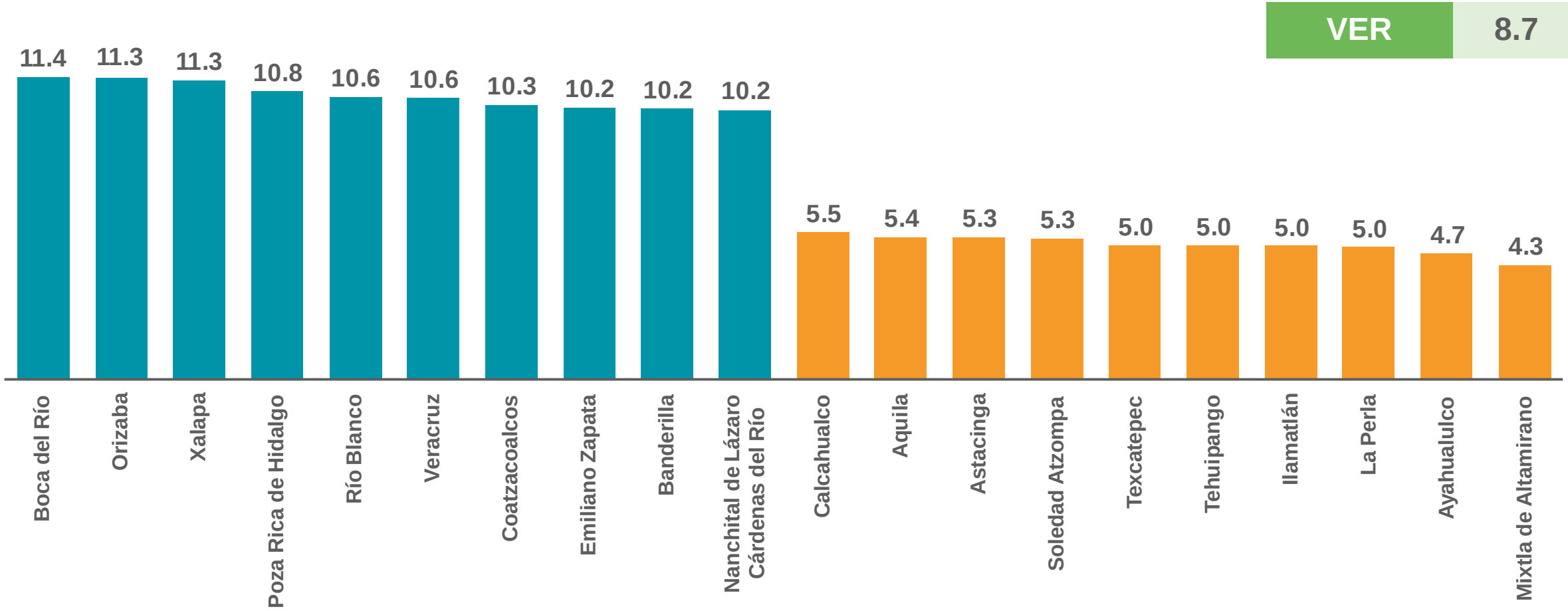

Versión preliminar

CARACTERÍSTICAS ECONÓMICAS

TASA DE PARTICIPACIÓN ECONÓMICA **DE LA POBLACIÓN DE 12 AÑOS Y MÁS SEGÚN SEXO**

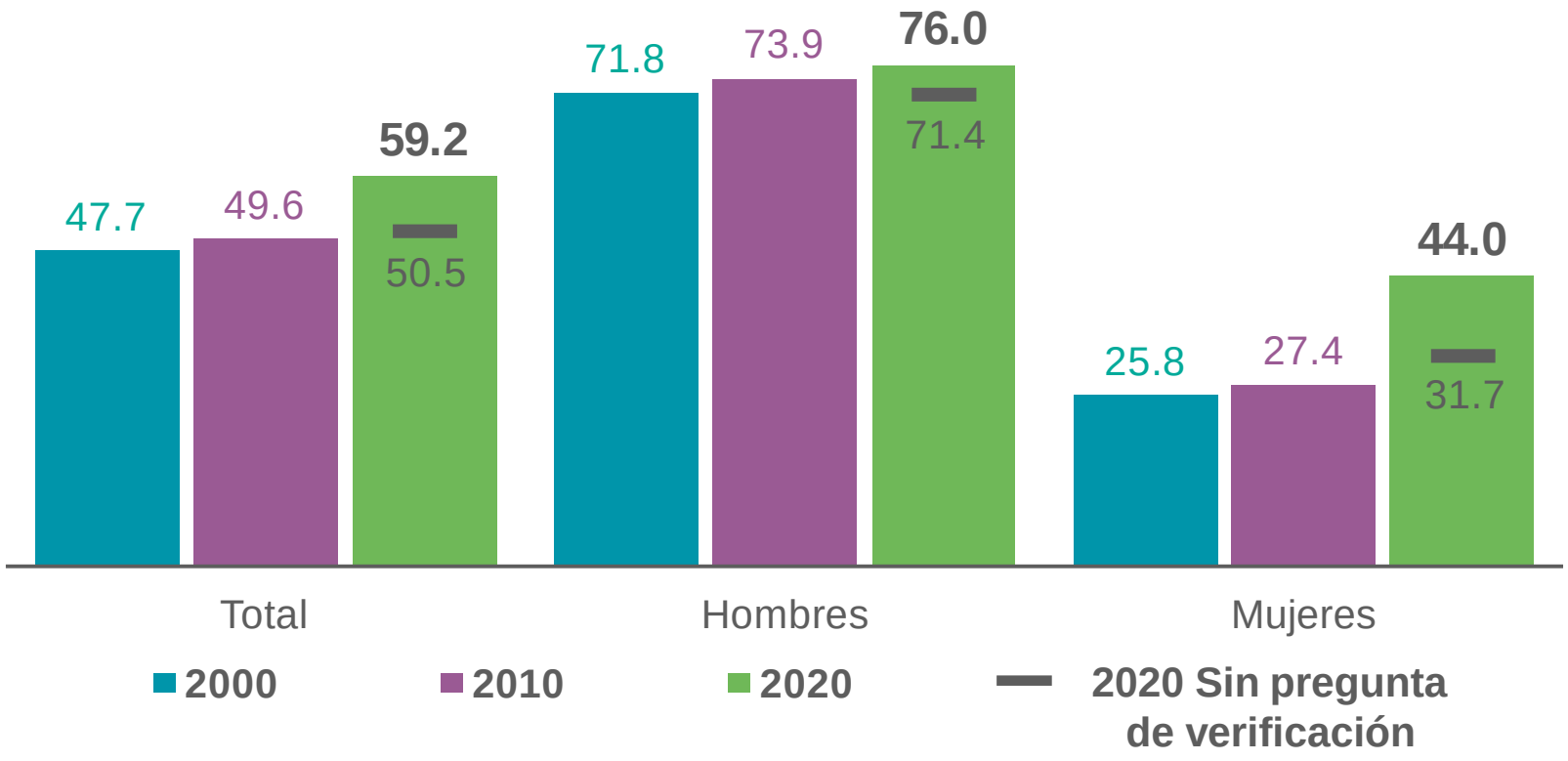

Nota: En 2020 se implementó una pregunta para la verificación de condición de actividad, esta pregunta no se incluyó en censos anteriores.

La tasa de participación de las mujeres ha crecido 1.6% de 2000 a 2010 y 16.6% en los últimos 10 años.

TASA DE PARTICIPACIÓN ECONÓMICA **DE LA POBLACIÓN DE 12 AÑOS Y MÁS POR ENTIDAD FEDERATIVA**

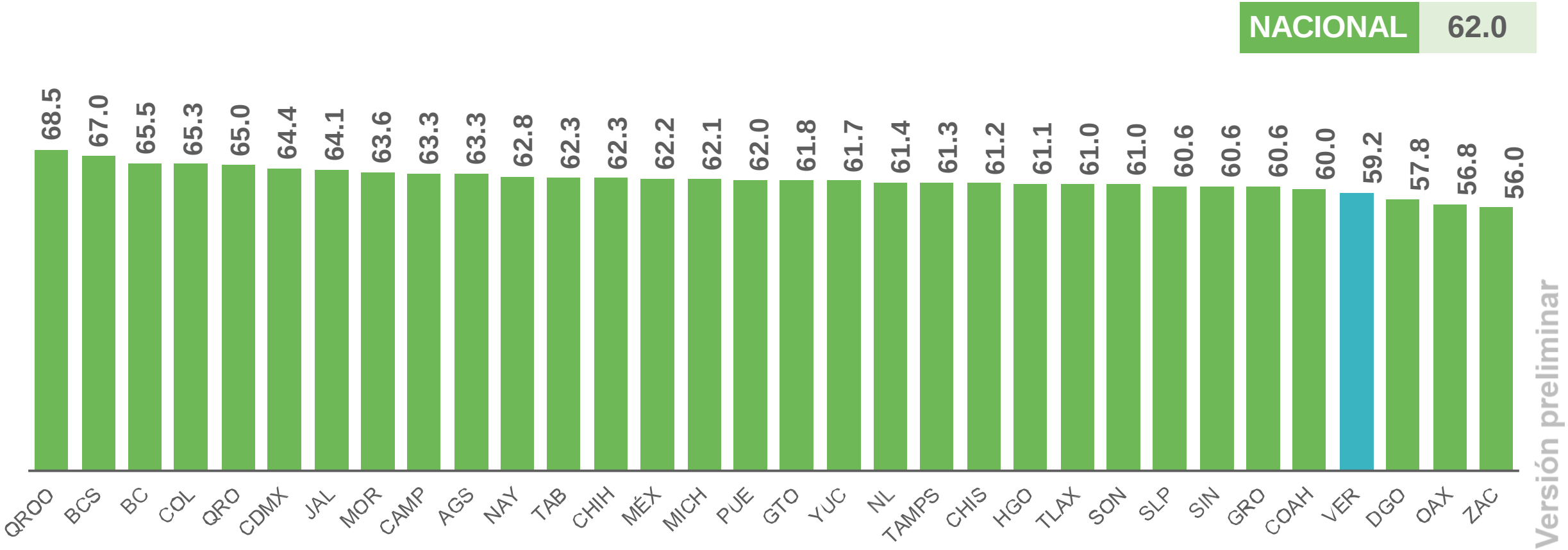

POBLACIÓN DE 12 AÑOS Y MÁS OCUPADA
Y SU DISTRIBUCIÓN POR SEXO

3 776 676
98.1%

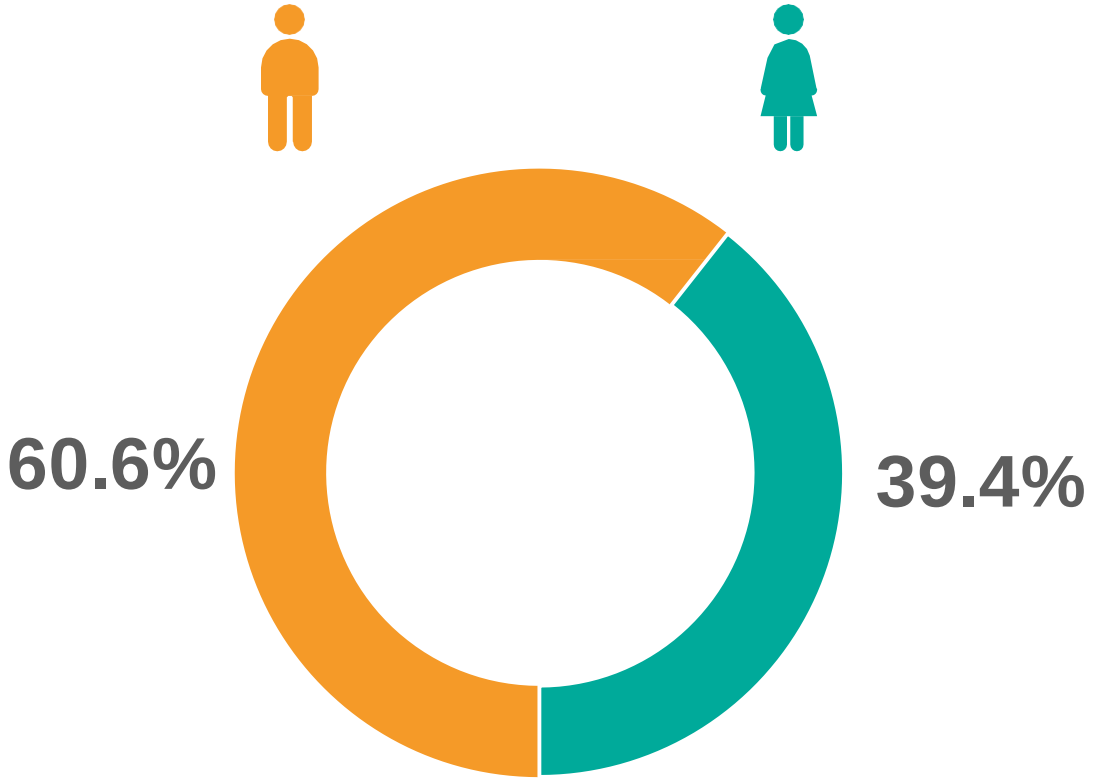

Versión preliminar

TASA DE OCUPACIÓN DE LA POBLACIÓN **DE 12 AÑOS Y MÁS POR ENTIDAD FEDERATIVA**

NACIONAL 98.1

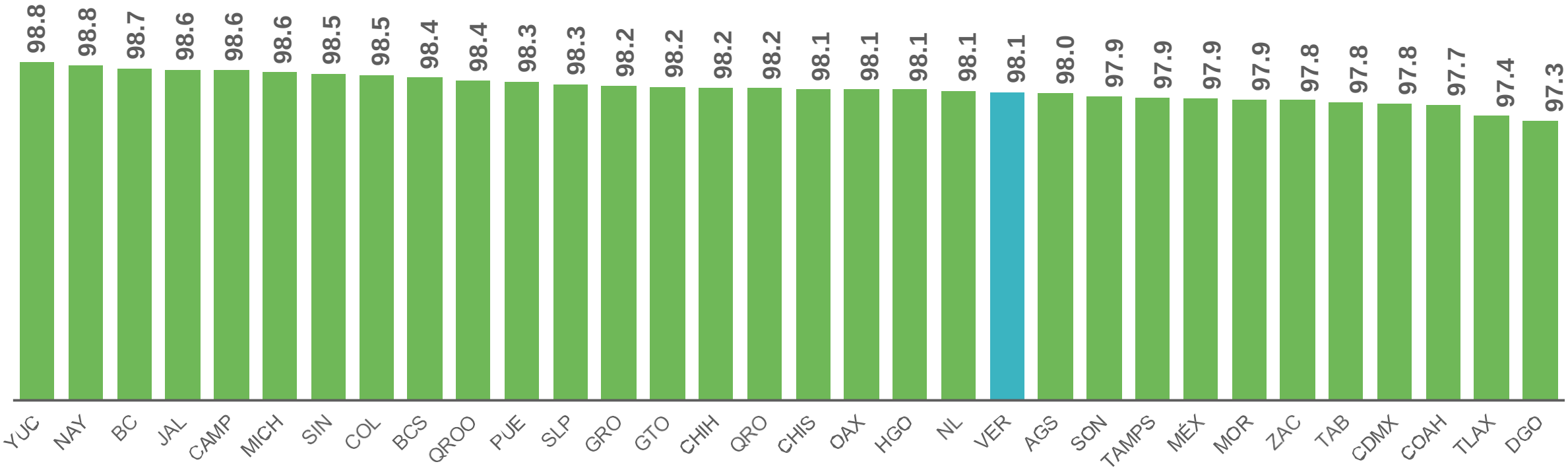

Versión preliminar

DISTRIBUCIÓN DE LA POBLACIÓN DE 12 AÑOS Y MÁS NO ECONÓMICAMENTE ACTIVA SEGÚN TIPO DE ACTIVIDAD NO ECONÓMICA

VER	2 640 286

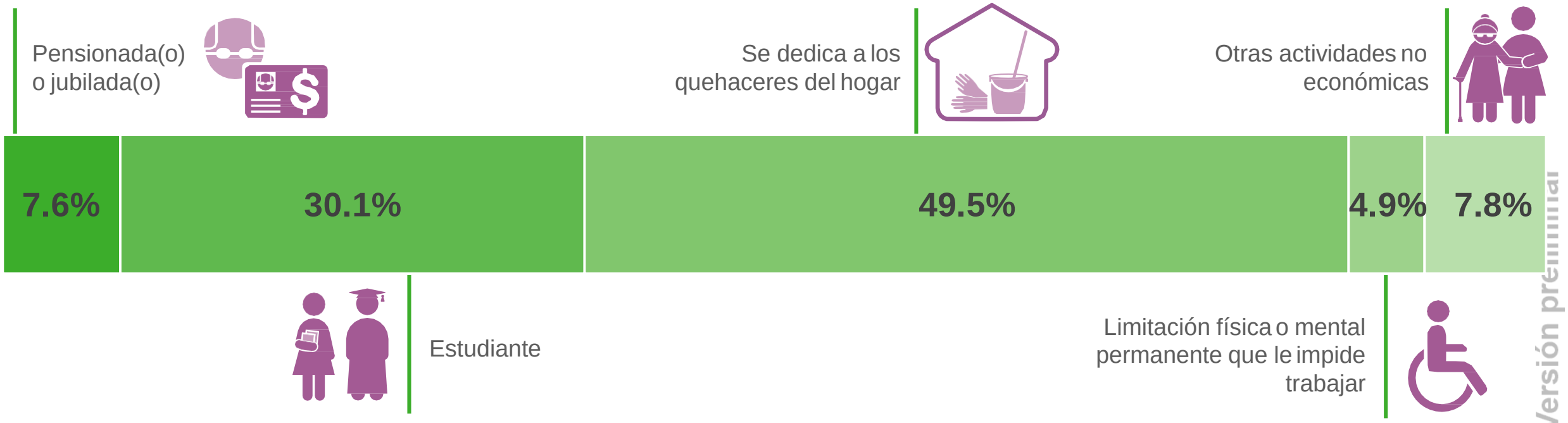

Versión preliminar

SERVICIOS DE SALUD

DISTRIBUCIÓN DE LA POBLACIÓN POR CONDICIÓN **DE AFILIACIÓN A SERVICIOS DE SALUD, 2010 Y 2020**

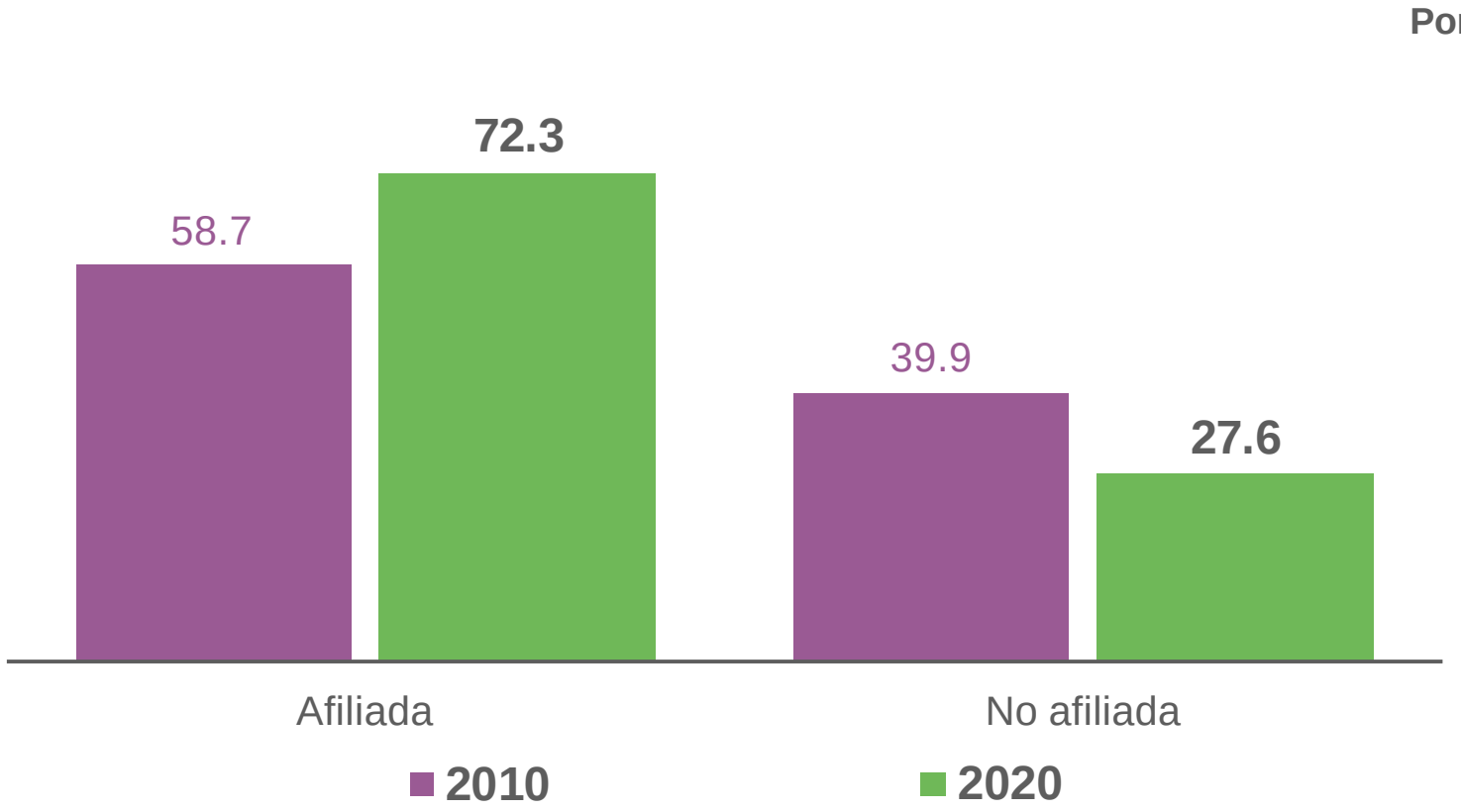

Nota: La distribución porcentual puede no sumar 100%, porque no se grafica el valor del No especificado.

Versión preliminar

DISTRIBUCIÓN DE LA POBLACIÓN AFILIADA **POR INSTITUCIÓN DE SALUD**

VER	5 825 533

IMSS	ISSSTE	ISSSTE ESTATAL	PEMEX
38.9%	**6.0%**	**0.2%**	**4.1%**
IMSS	ISSSTE	ISSSTE estatal	PEMEX, Defensa o Marina

INSABI INSTITUTO DE SALUD PARA EL BIENESTAR	IMSS BIENESTAR	HOSPITAL	
48.6%	**1.9%**	**1.2%**	**0.5%**
Instituto de Salud para el Bienestar[1]	IMSS-BIENESTAR	Institución privada	Otra institución

Nota: La suma de los porcentajes puede ser mayor a 100%, debido a la población que declaró estar afiliada a más de una institución de salud.

[1] Incluye a la población que declaró estar afiliada al Seguro Popular.

Versión preliminar

SITUACIÓN CONYUGAL

DISTRIBUCIÓN DE LA POBLACIÓN DE 12 AÑOS Y MÁS POR SITUACIÓN CONYUGAL, 2000, 2010 Y 2020

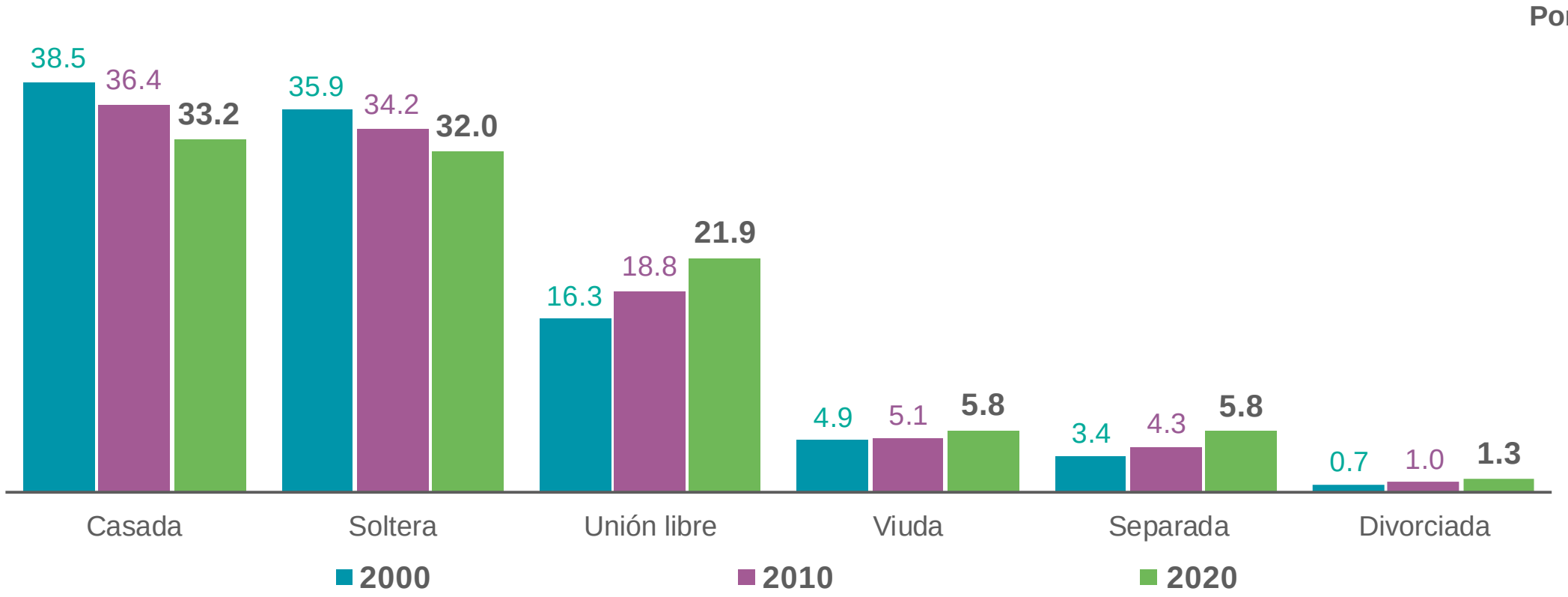

Nota: La distribución porcentual puede no sumar 100%, porque no se grafica el valor del No especificado.

Versión preliminar

RELIGIÓN

POBLACIÓN TOTAL POR GRUPO RELIGIOSO, 2010 Y 2020

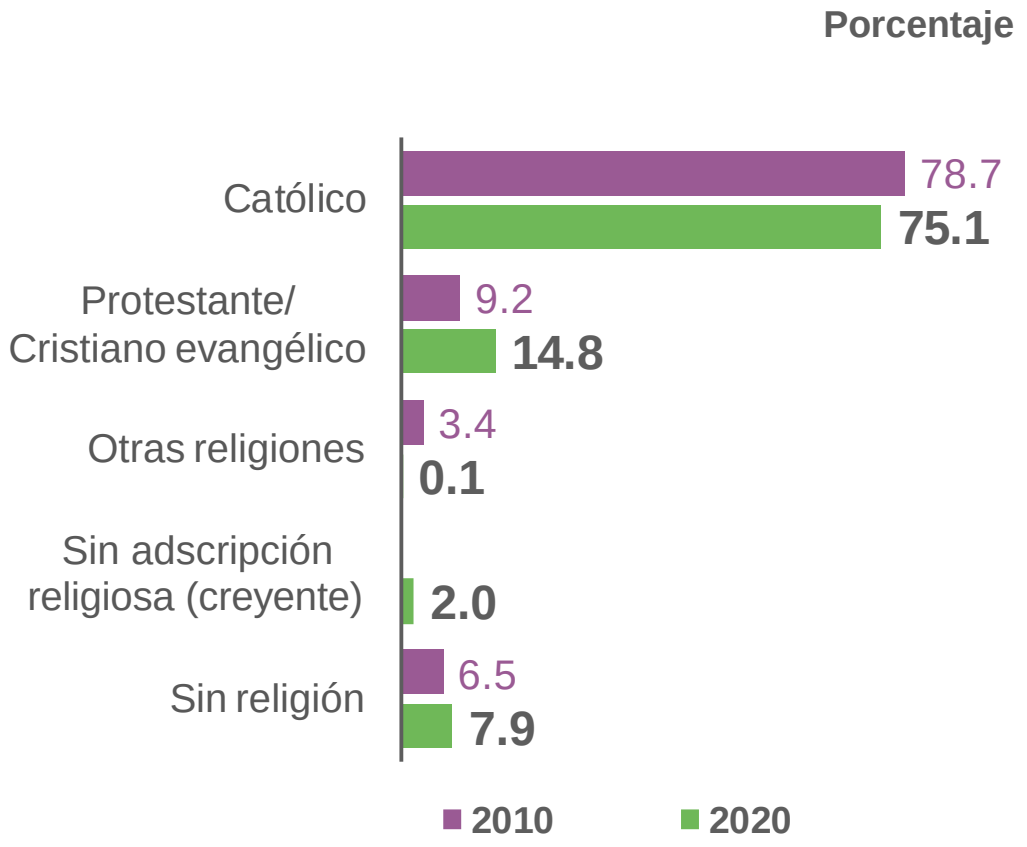

Grupo religioso	2020
Católico	6 053 044
Protestante/Cristiano evangélico	1 191 127
Judaico	1 666
Islámico	215
Raíces étnicas	877
Raíces afro	508
Espiritualista	2 099
Otras religiones	2 547
Sin adscripción religiosa (creyente)	159 596
Sin religión	640 829

Versión preliminar

HOGARES CENSALES

HOGARES CENSALES
POR TIPO Y SU POBLACIÓN

Hogares censales	**2 390 726**

Población en hogares censales	**8 046 927**

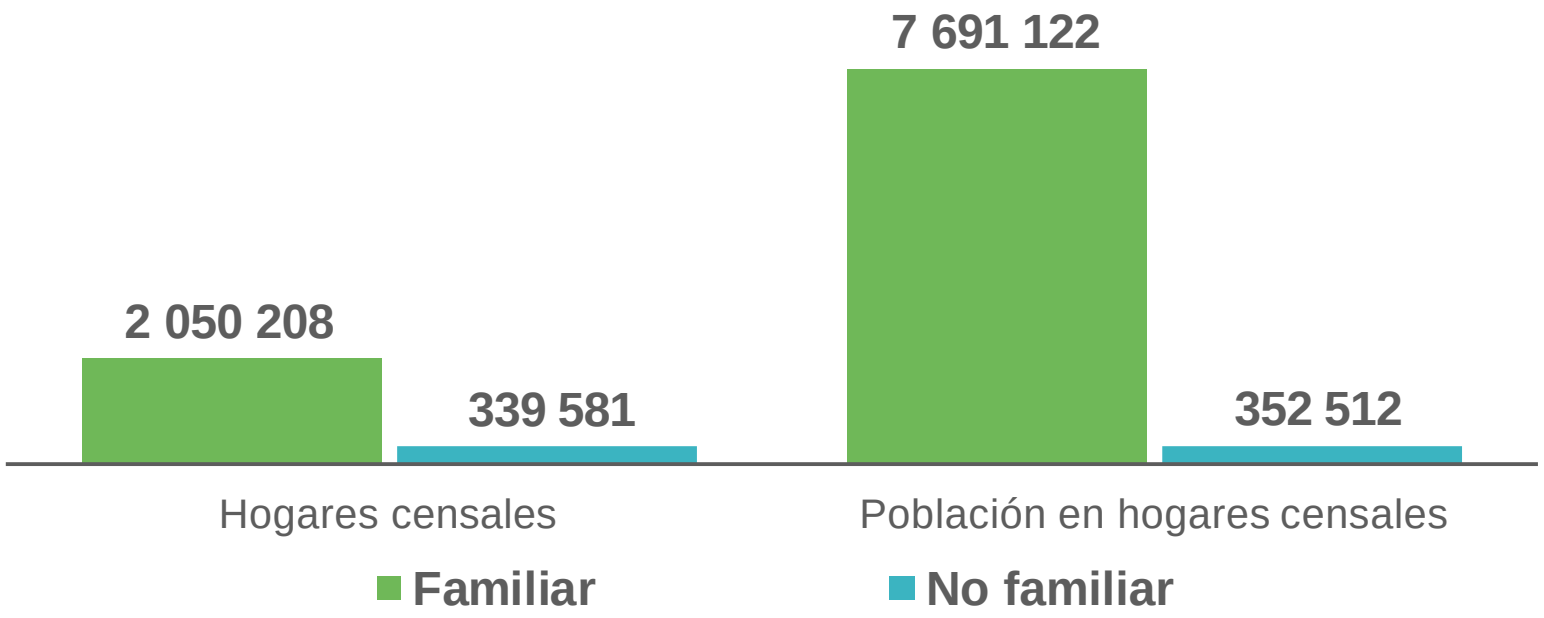

Nota: El hogar censal es la unidad formada por una o más personas, vinculadas o no por lazos de parentesco, que residen habitualmente en la misma vivienda particular.

Versión preliminar

DISTRIBUCIÓN DE HOGARES CENSALES
POR TIPO Y CLASE

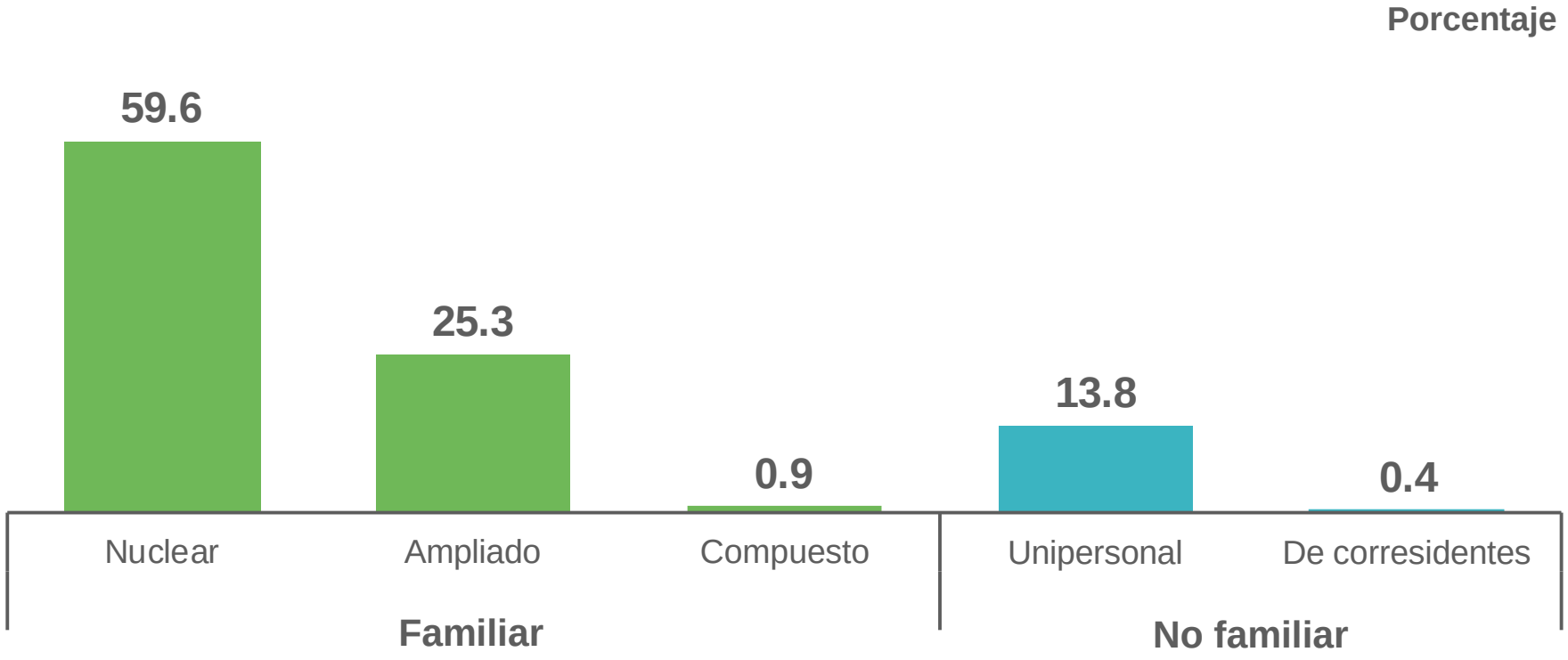

Nota: La distribución porcentual puede no sumar 100%, porque no se grafica el valor del No especificado.

Versión preliminar

MUJERES DECLARADAS COMO PERSONA DE REFERENCIA[1] POR ENTIDAD FEDERATIVA

NACIONAL	11 474 983

Hogares censales con persona de referencia mujer	34.0%

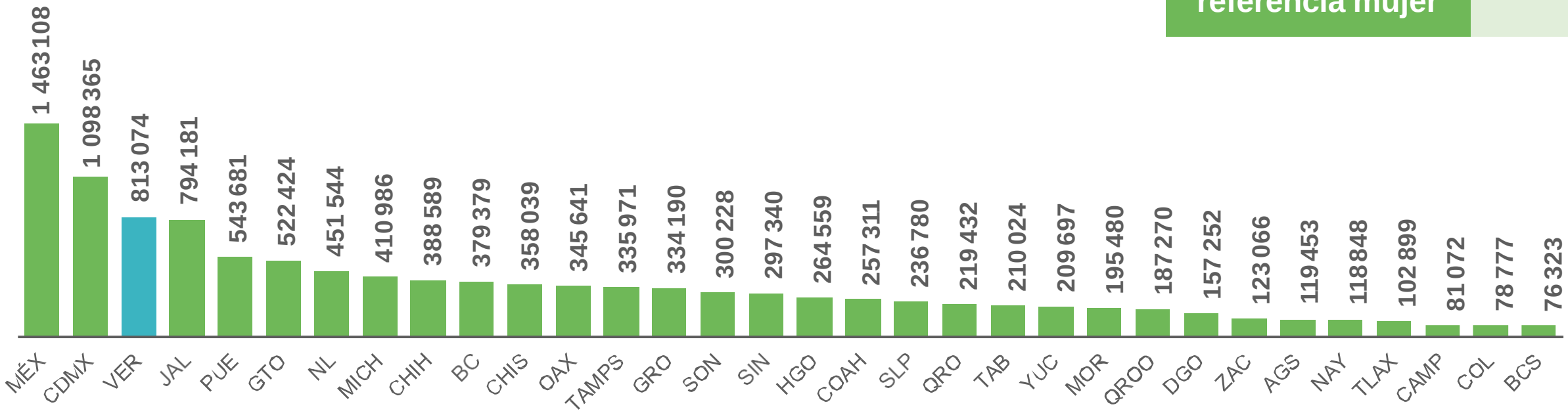

[1] Persona de referencia es la reconocida como la jefa o jefe de la vivienda por los demás residentes. En caso de no reconocer a alguien como jefa o jefe, se asigna una persona de referencia de 12 años y más para establecer las relaciones de parentesco.

Versión preliminar

VIVIENDA

VIVIENDAS PARTICULARES, HABITADAS, **DESHABITADAS Y DE USO TEMPORAL**

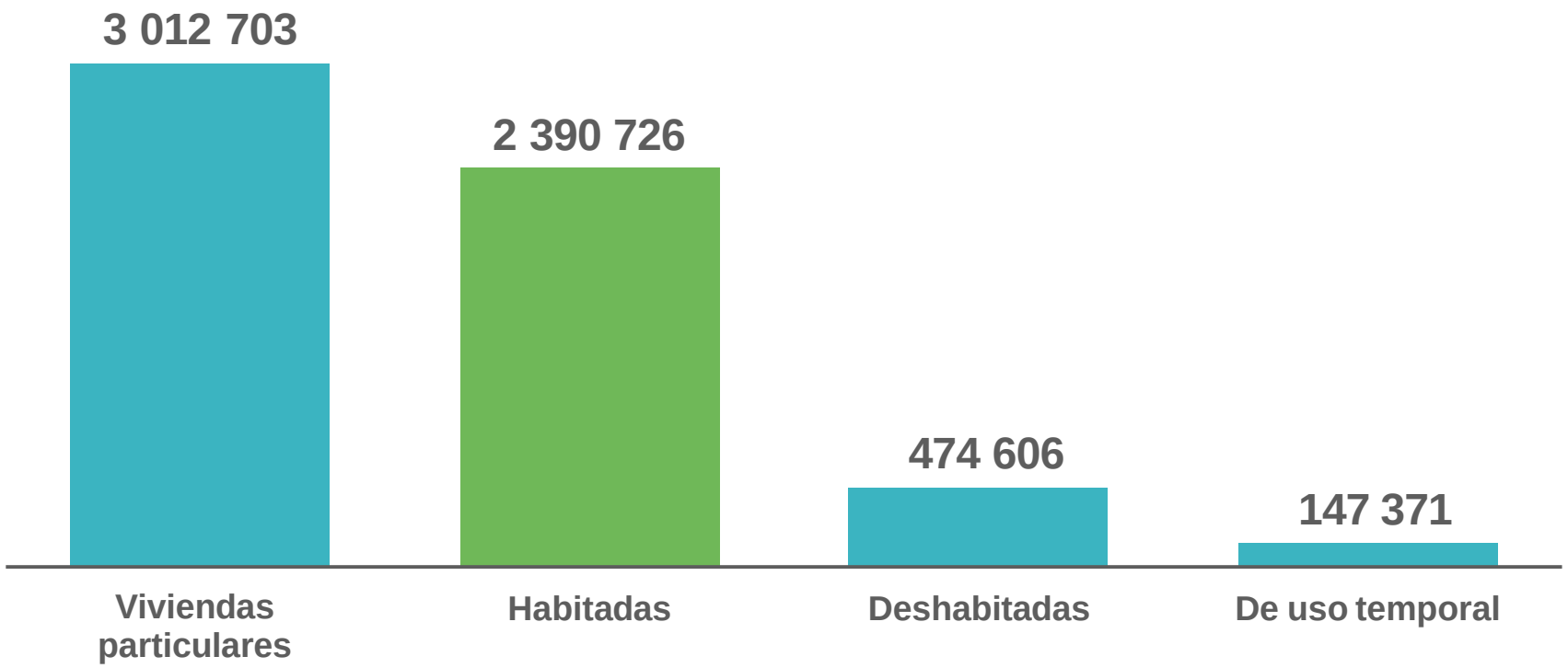

Versión preliminar

PORCENTAJE DE VIVIENDAS PARTICULARES **NO HABITADAS, 2010 Y 2020**

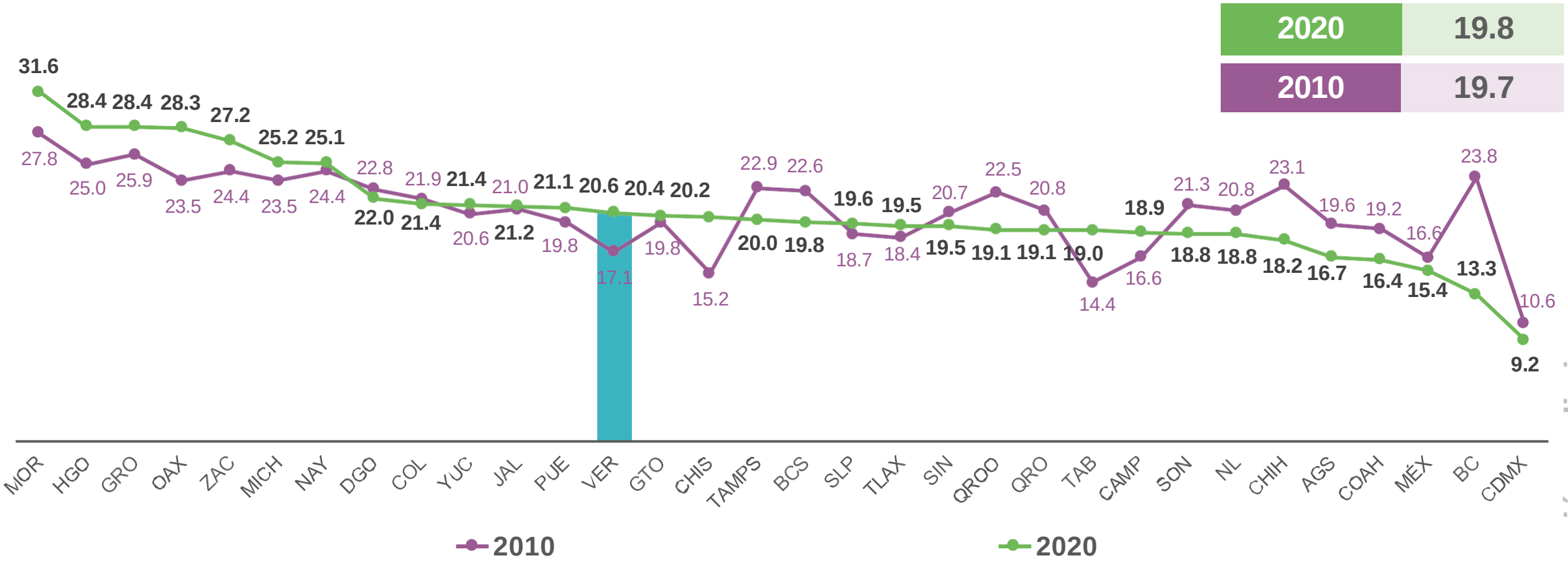

Nota: Las viviendas particulares no habitadas se componen de las deshabitadas y de uso temporal.

Versión preliminar

VIVIENDAS PARTICULARES HABITADAS **Y TASA DE CRECIMIENTO PROMEDIO ANUAL, 2000, 2010 Y 2020**

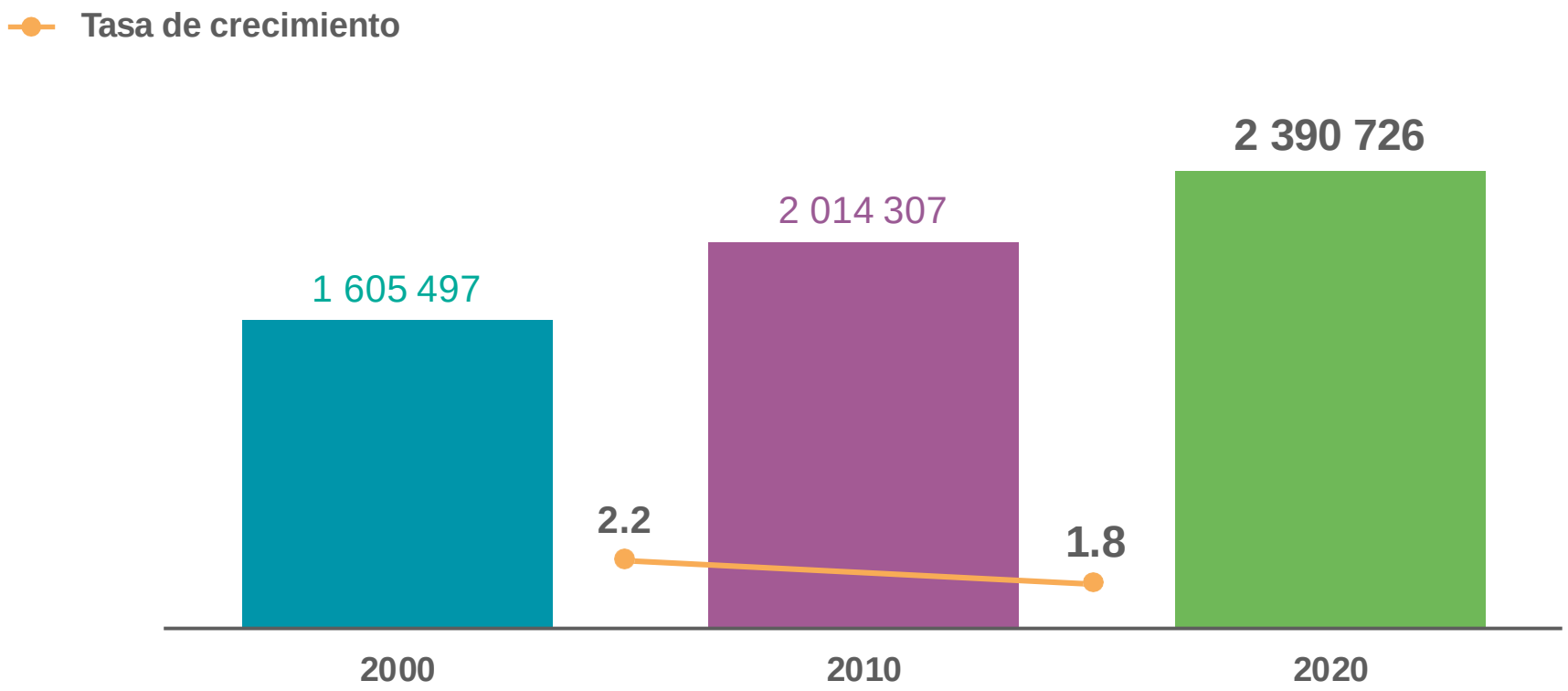

Versión preliminar

VIVIENDAS PARTICULARES HABITADAS
POR ENTIDAD FEDERATIVA

NACIONAL	35 219 141

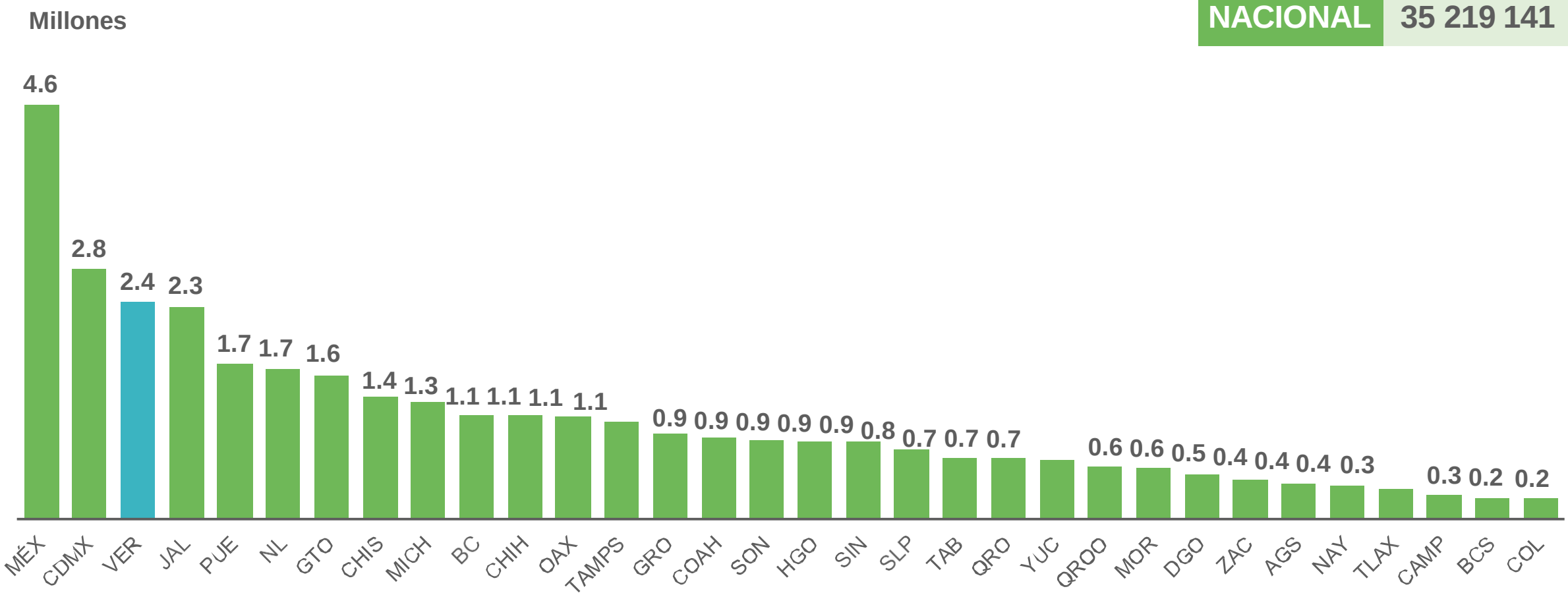

Versión preliminar

TASA DE CRECIMIENTO PROMEDIO ANUAL **DE LAS VIVIENDAS PARTICULARES HABITADAS POR ENTIDAD FEDERATIVA, 2010-2020**

NACIONAL	2.2

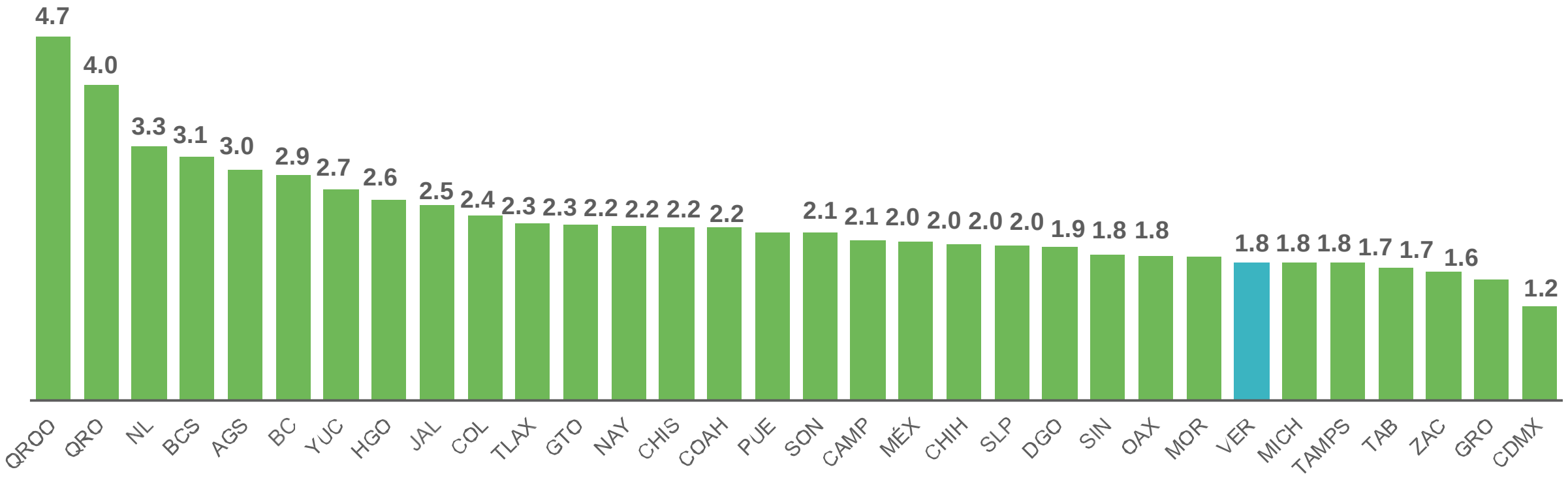

Versión preliminar

MUNICIPIOS CON MAYOR Y MENOR
NÚMERO DE VIVIENDAS PARTICULARES HABITADAS

VER	2 390 726

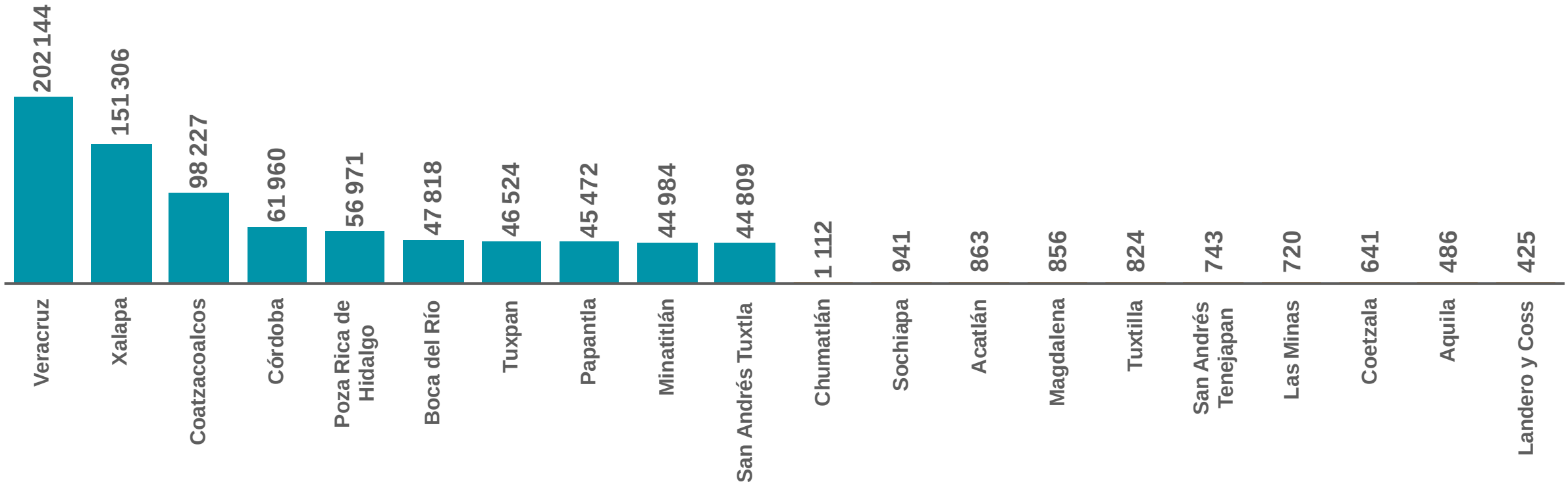

Versión preliminar

PROMEDIO DE OCUPANTES POR VIVIENDA **PARTICULAR HABITADA, 2000, 2010 Y 2020**

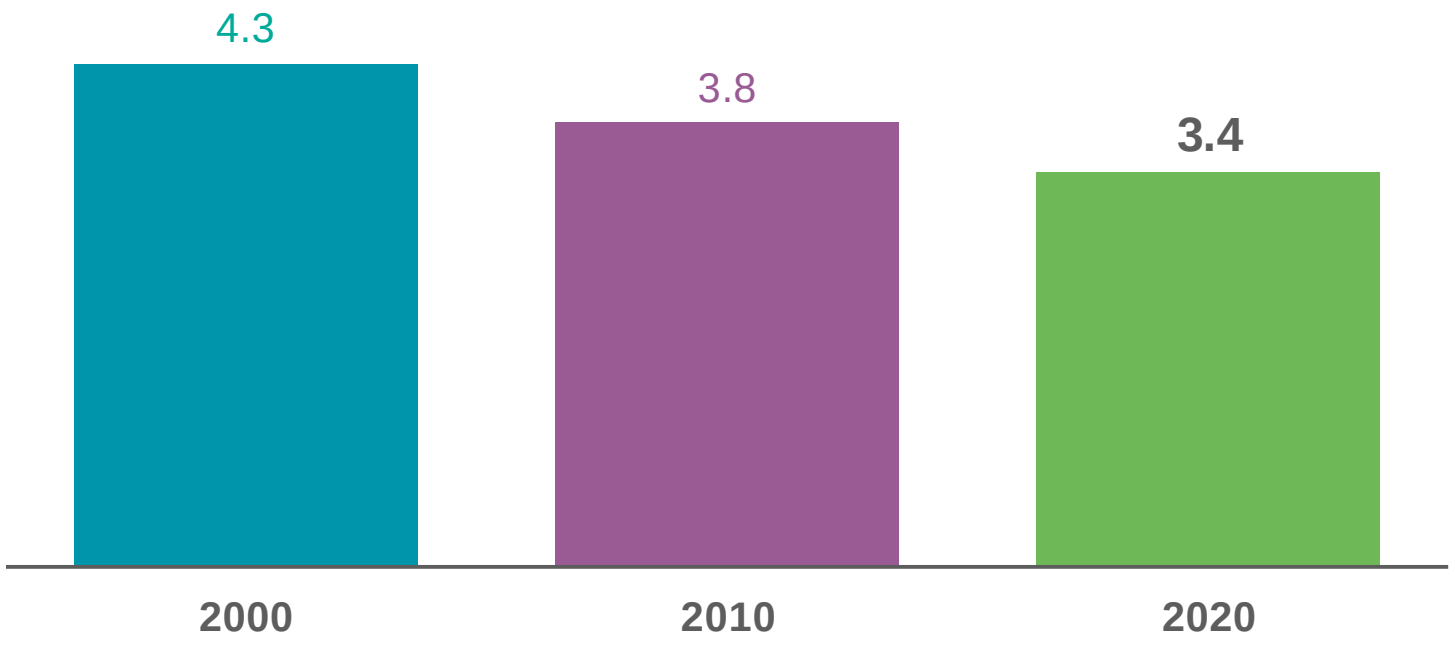

Nota: Se excluyen los locales no construidos para habitación, las viviendas móviles y los refugios.

Versión pr

DISTRIBUCIÓN DE VIVIENDAS
SEGÚN MATERIAL PREDOMINANTE EN PISOS, 2000, 2010 Y 2020

Porcentaje

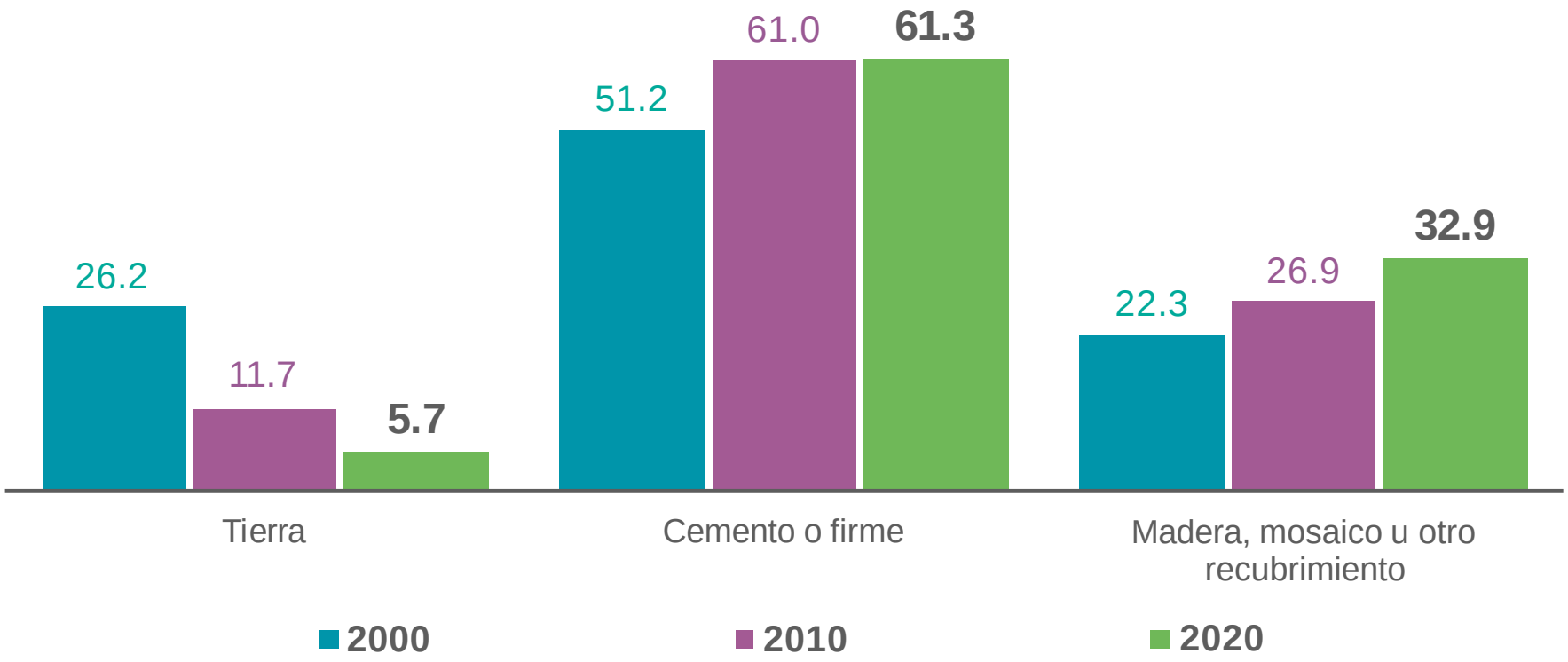

Nota: La distribución porcentual puede no sumar 100%, porque no se grafica el valor del No especificado.

Versión preliminar

PORCENTAJE DE VIVIENDAS CON PISO **DE TIERRA POR ENTIDAD FEDERATIVA**

NACIONAL	3.5

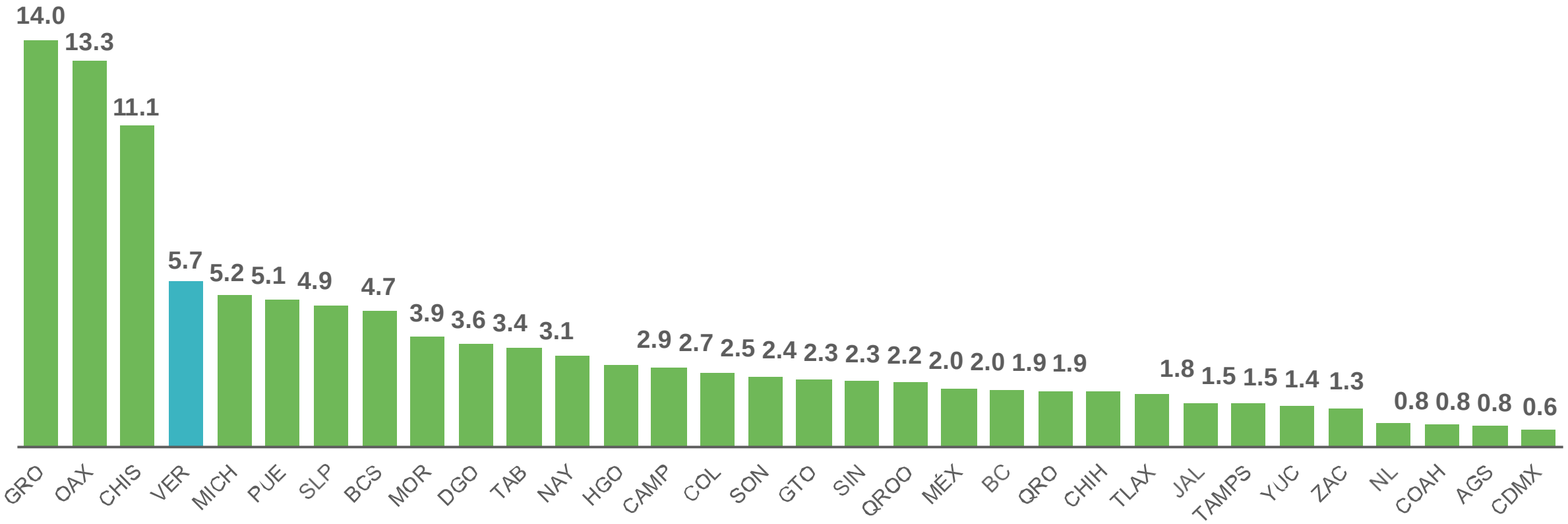

Versión preliminar

PORCENTAJE DE VIVIENDAS CON PISO **DE TIERRA POR TAMAÑO DE LOCALIDAD**

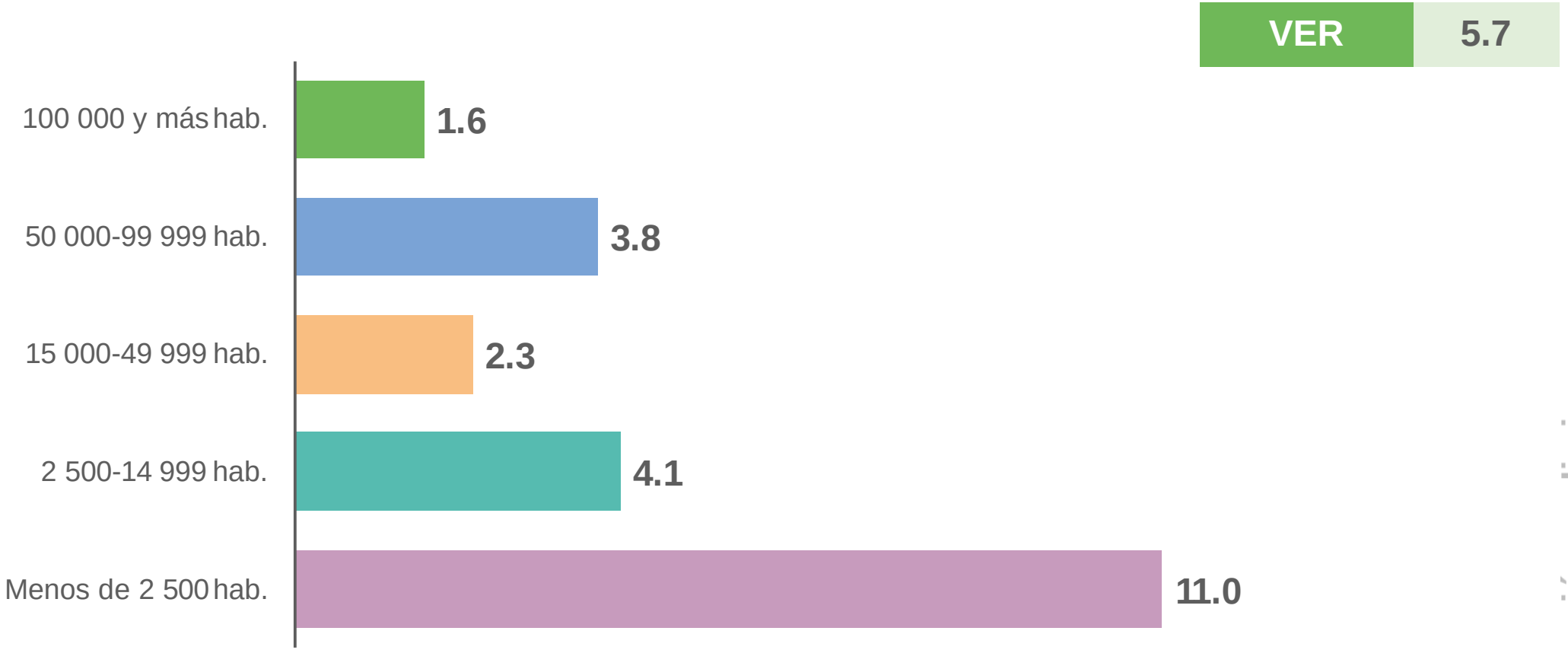

Versión preliminar

VIVIENDAS CON ENERGÍA ELÉCTRICA, 2000, 2010 Y 2020

2020	98.6%
2010	96.6%
2000	89.4%

Porcentaje de viviendas con energía eléctrica por tamaño de localidad

Versión preliminar

DISTRIBUCIÓN DE VIVIENDAS SEGÚN **DISPONIBILIDAD DE AGUA ENTUBADA, 2000, 2010 Y 2020**

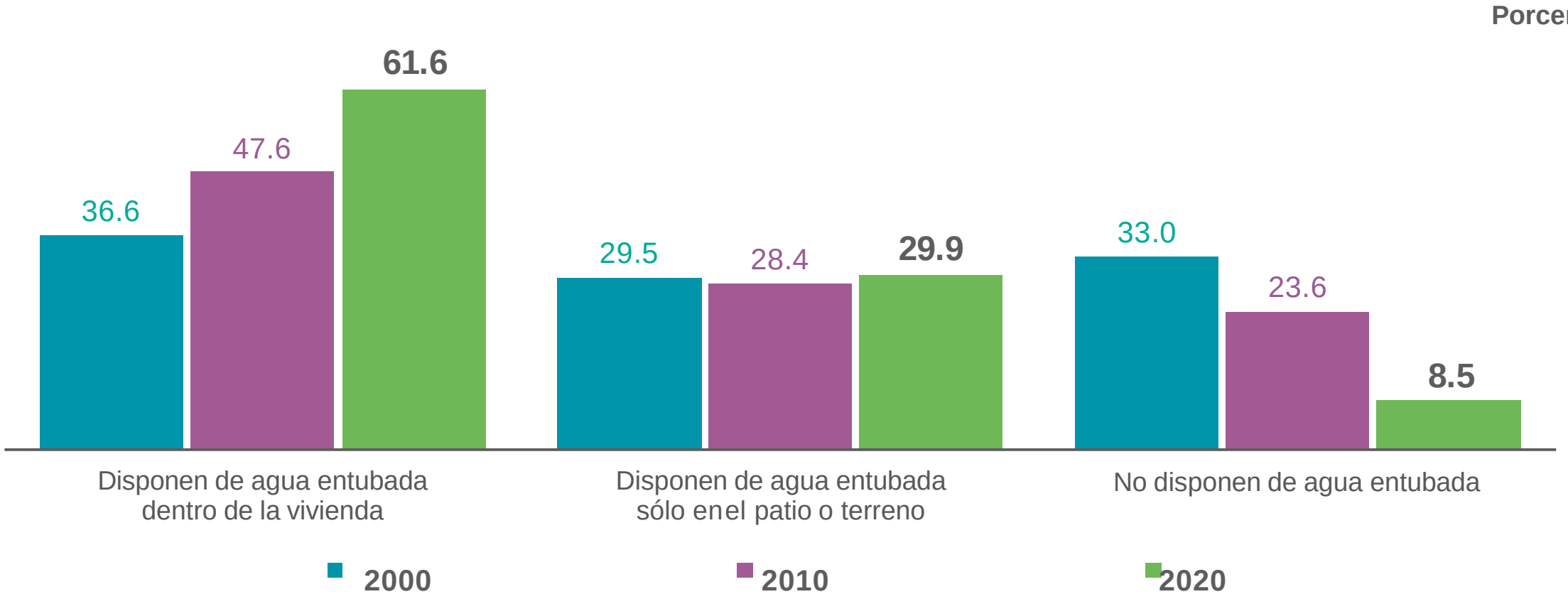

Nota: La distribución porcentual puede no sumar 100%, porque no se grafica el valor del No especificado.

Versión preliminar

DISTRIBUCIÓN DE VIVIENDAS SEGÚN DISPONIBILIDAD **DE DRENAJE Y LUGAR DE DESALOJO, 2000, 2010 Y 2020**

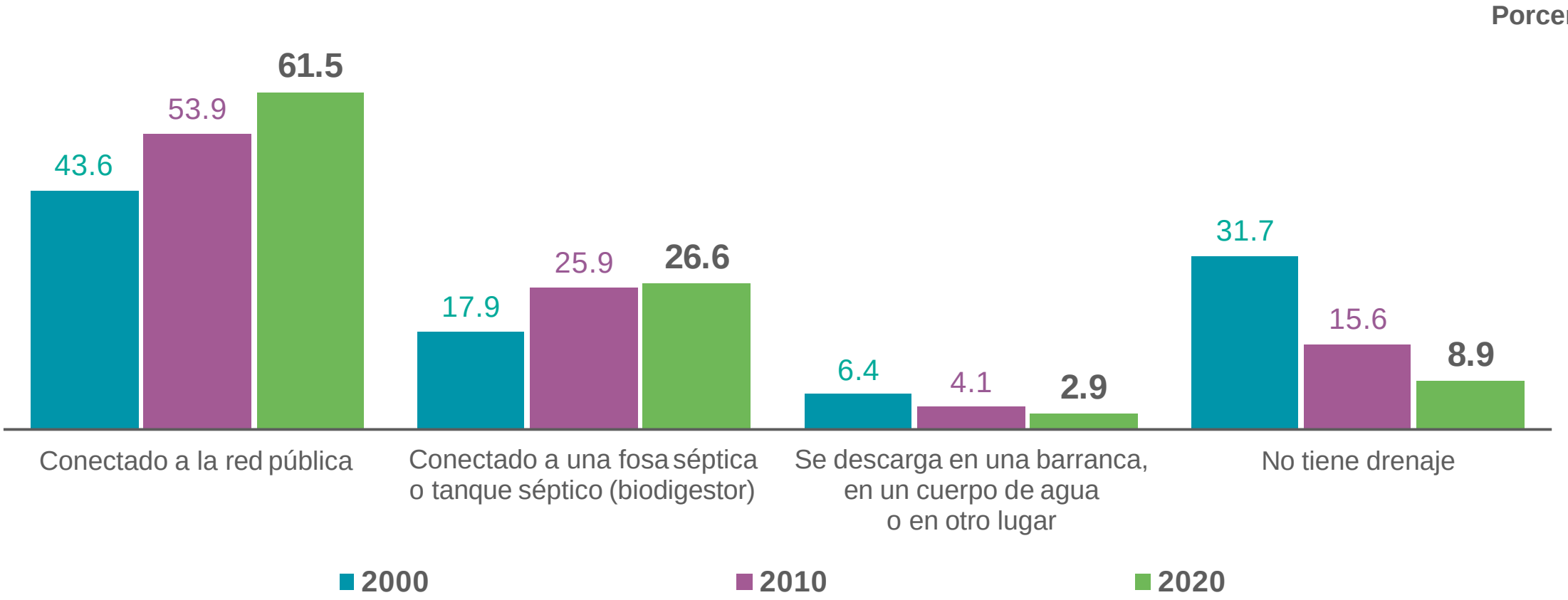

Nota: La distribución porcentual puede no sumar 100%, porque no se grafica el valor del No especificado.

Versión preliminar

PORCENTAJE DE VIVIENDAS QUE DISPONEN **DE EQUIPAMIENTO PARA ALMACENAR AGUA**

Disponen de equipamiento para almacenar agua	**59.2%**

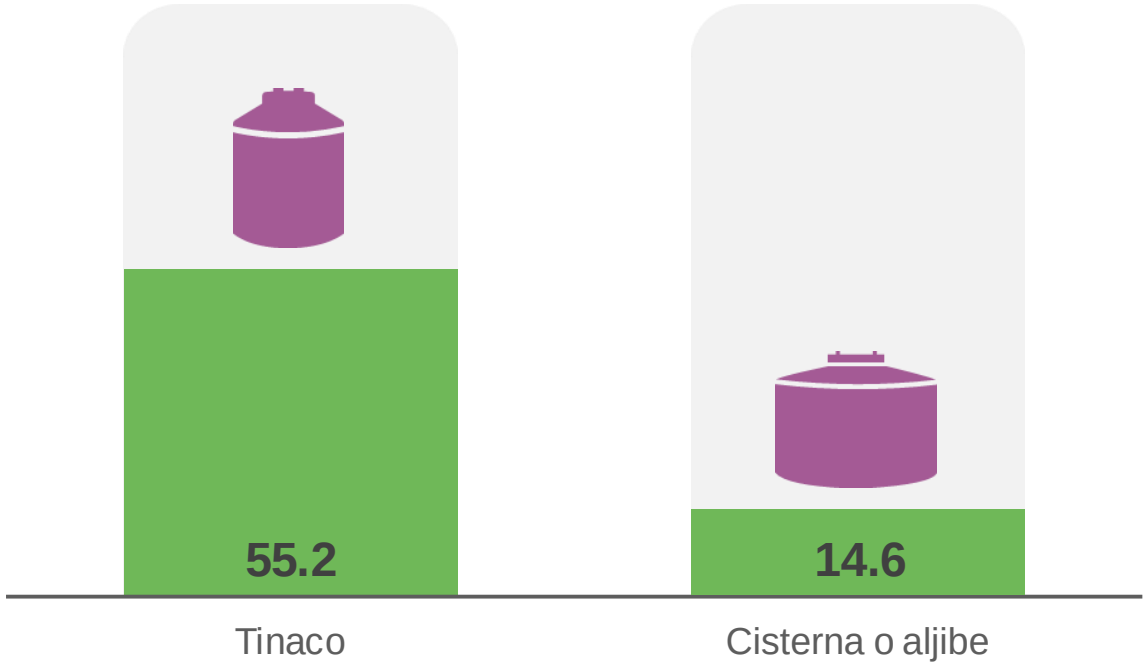

Versión preliminar

VIVIENDAS POR BIENES Y TECNOLOGÍAS DE LA INFORMACIÓN Y DE LA COMUNICACIÓN (TIC) QUE DISPONEN, 2010 Y 2020

Porcentaje

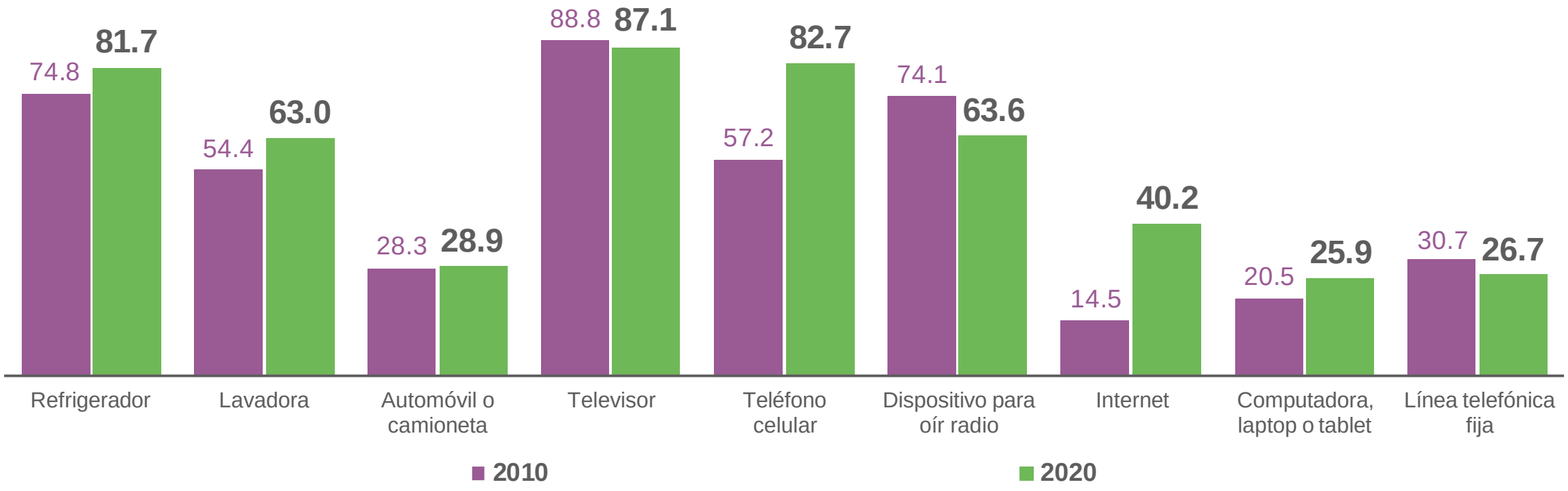

Versión preliminar

VIVIENDAS POR BIENES Y TECNOLOGÍAS **DE LA INFORMACIÓN Y DE LA COMUNICACIÓN (TIC) QUE DISPONEN**

Porcentaje

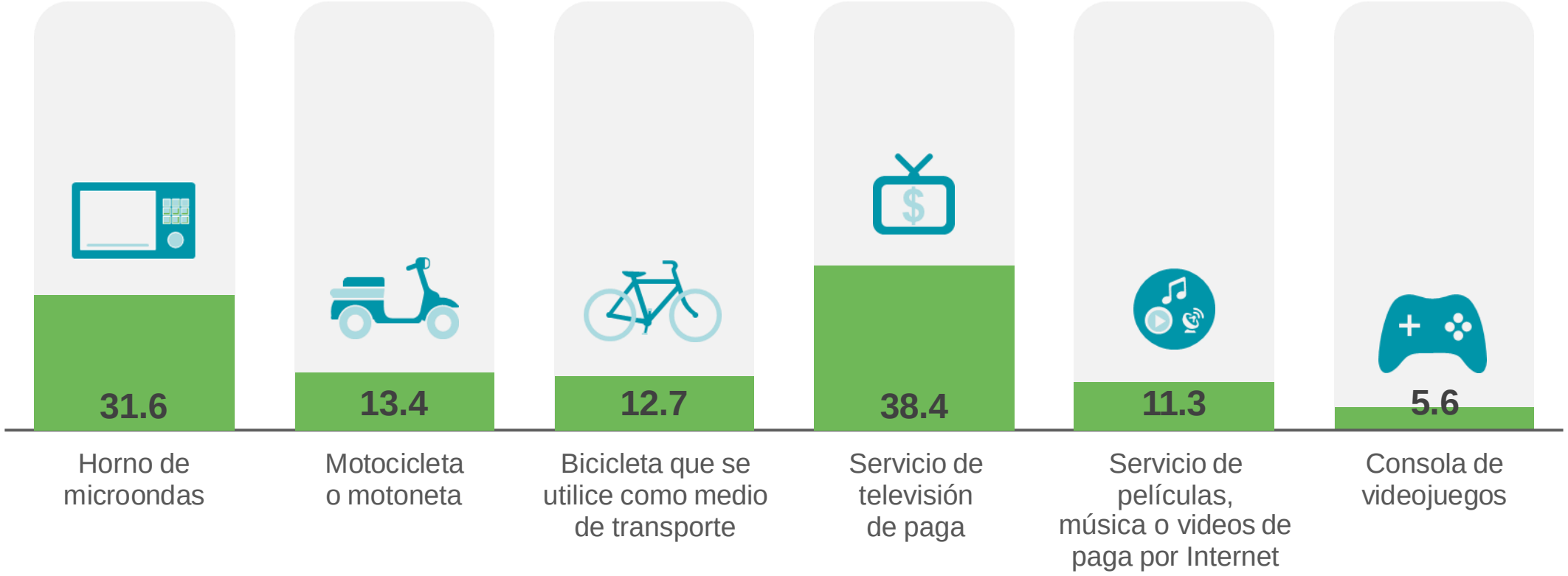

Versión preliminar

ETAPAS DE DIFUSIÓN

PRODUCTOS DE DIFUSIÓN, PRIMERA ETAPA

25 de enero de 2021

Resultados básicos

- Presentación de resultados.
- Tabulados predefinidos del cuestionario básico.
- Principales resultados por localidad (ITER).
- Principales resultados por AGEB y manzana urbana.
- Bases de datos ejemplo para acceso a microdatos.

Versión preliminar

PRODUCTOS DE DIFUSIÓN, PRIMERA ETAPA

25 de enero de 2021

Documentación

- Síntesis metodológica.
- Marco conceptual.
- Instrumento de captación:
  - Cuestionario básico.
  - Listado de inmuebles.
- Manuales operativos.
- Clasificadores.
- Glosario.

Versión preliminar

16 de marzo de 2021

Resultados complementarios

- Resultados del cuestionario ampliado.
- Panorama Sociodemográfico de México (herramienta de consulta).
- Resultados de las características de las localidades y del entorno urbano.
- Resultados del cuestionario para Alojamientos de Asistencia Social.

Versión preliminar

PRODUCTOS DE DIFUSIÓN, SEGUNDA ETAPA

16 de marzo de 2021

Documentación

- Cuestionario ampliado.
- Diseño de la muestra.
- Características de las localidades, entorno urbano y alojamientos de asistencia social:
  - Síntesis metodológica.
  - Marco conceptual.
  - Instrumentos de captación.

Versión preliminar

PRODUCTOS DE DIFUSIÓN, TERCERA ETAPA

A partir del segundo semestre de 2021

Productos temáticos específicos

- Publicaciones de grupos sociales específicos.

Durante 2022

- Inventario Nacional de Viviendas.

Versión preliminar

EFECTOS DE LA PANDEMIA COVID-19

CONTEXTO DE LA PANDEMIA COVID-19
DURANTE EL CENSO

27 de febrero	Primer caso confirmado en México-Fase 1.
11 de marzo	OMS declara pandemia global.
14 de marzo	Inicia Jornada Nacional de Sana Distancia.
18 de marzo	Primera muerte por COVID-19 confirmada en México.
24 de marzo	Las autoridades decretan la fase 2 de la epidemia, que significaque se da contagio comunitario. Gobierno Federal suspende servicios no esenciales.
30 de marzo	Las autoridades de salud decretan el estado de emergencia sanitaria. Continúa la suspensión de actividades no esenciales. Nuevas medidas prohíben entrevistas cara a cara.
Junio - julio	Se retoman entrevistas cara a cara en cada entidad de acuerdo al semáforo sanitario.

Versión preliminar

EFECTOS DE LA PANDEMIA COVID-19
EN EL OPERATIVO DE ENUMERACIÓN

Temor adicional de los informantes, ahora al contagio	Incremento en no respuesta; agresiones a entrevistadores.
Medidas de higiene y sana distancia para el personal	Distribución de recursos al personal que visita las viviendas para adquirir cubrebocas, gel antibacterial o jabón para manos.
Mayor rotación de personal	Ausentismo, retiro de personal perteneciente a grupos de riesgo, algunos contagios de COVID-19 y aislamiento de equipos de trabajo como medida preventiva.

EFECTOS DE LA PANDEMIA COVID-19

- La pandemia del COVID-19 afectó tanto el operativo de captación de información como el trabajo de gabinete del Censo 2020.
- Se tuvieron que reprogramar y suspender distintas etapas del censo, y obligó al INEGI a adaptarse a las situaciones que cada día se presentaban.
- En todo momento se priorizó la seguridad del personal, así como de la población en general.
- Aunque se le dio mayor impulso a la autoenumeración, no se obtuvo la respuesta que se esperaba.

Versión preliminar

INEGI

2020 censo de Población y Vivienda

¡GRACIAS!

¡CONSÚÚÚÚLTALOS!



Conociendo
México

800 111 46 34 ● www.inegi.org.mx ● atencion.usuarios@inegi.org.mx

INEGIInforma