



VERACRUZ
GOBIERNO
DEL ESTADO

Integración de Información Estadística y Geográfica Estatal (IIEGE)

Ejercicio, 2020

JULIO 2020



¿Cómo está estructurado el marco legal?

Constitución Política de los Estados Unidos Mexicanos

Artículos 6
y 26



LEY DE PLANEACIÓN FEDERAL



Ley 12 de Planeación
de Veracruz de Ignacio de la Llave



SIEGVER




CEIEG



Reglamento Interno
de la SEFIPLAN




IIEGE





VERACRUZ
GOBIERNO
DEL ESTADO



¿Qué es el SIEGVER?

El Sistema de Información Estadística y Geográfica del Estado de Veracruz de Ignacio de la Llave es la instancia que instrumenta la recolección, procesamiento, análisis, construcción, manejo y difusión de la información estadística y geográfica del Estado de Veracruz, para informar y apoyar las diferentes etapas del proceso de planeación.



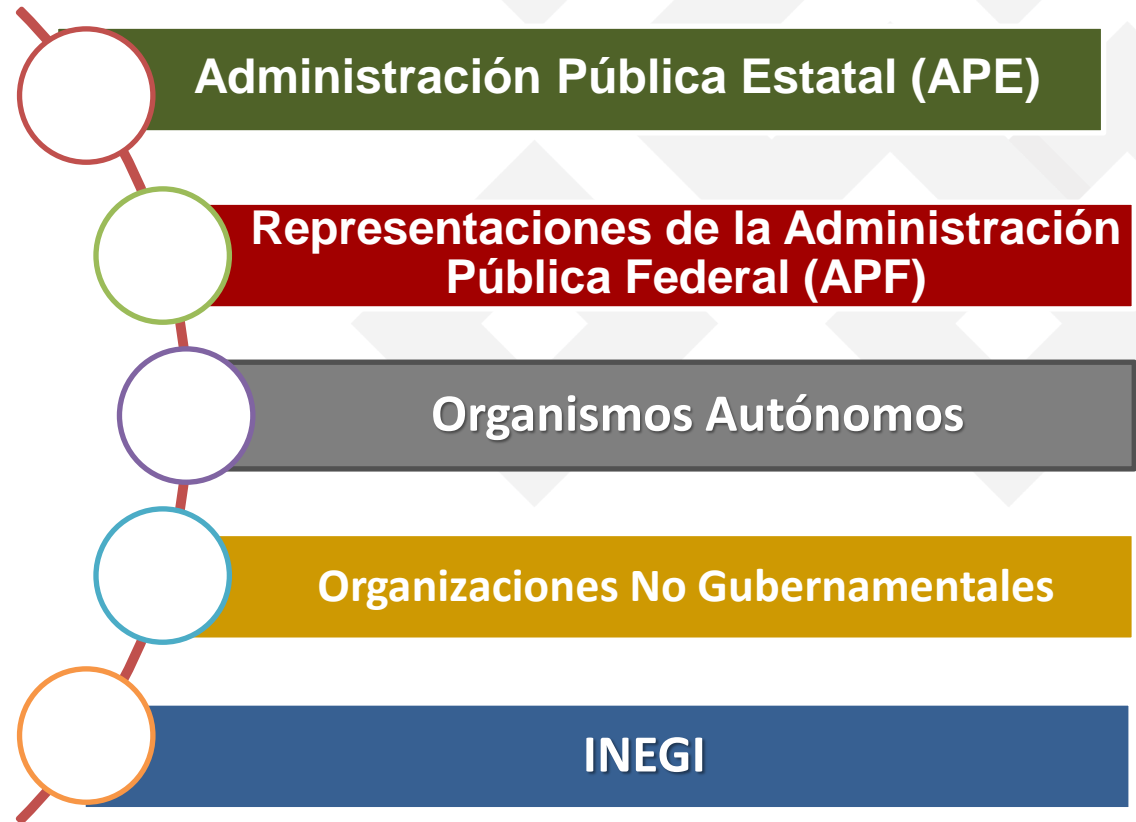
VERACRUZ
GOBIERNO
DEL ESTADO

¿Qué es el CEIEG?

Instancia colegiada de participación y consulta.



Comité Estatal de Información
Estadística y Geográfica de Veracruz





VERACRUZ
GOBIERNO
DEL ESTADO

Antecedentes del IIEGE

MEBE

**Manual de Estadística Básica
de los Estados**

AEE

**Anuario Estadístico
de los Estados**

AEGE

**Anuario Estadístico
y Geográfico de los Estados**

IIEGE

**Integración de Información
Estadística y Geográfica
de los Estados**





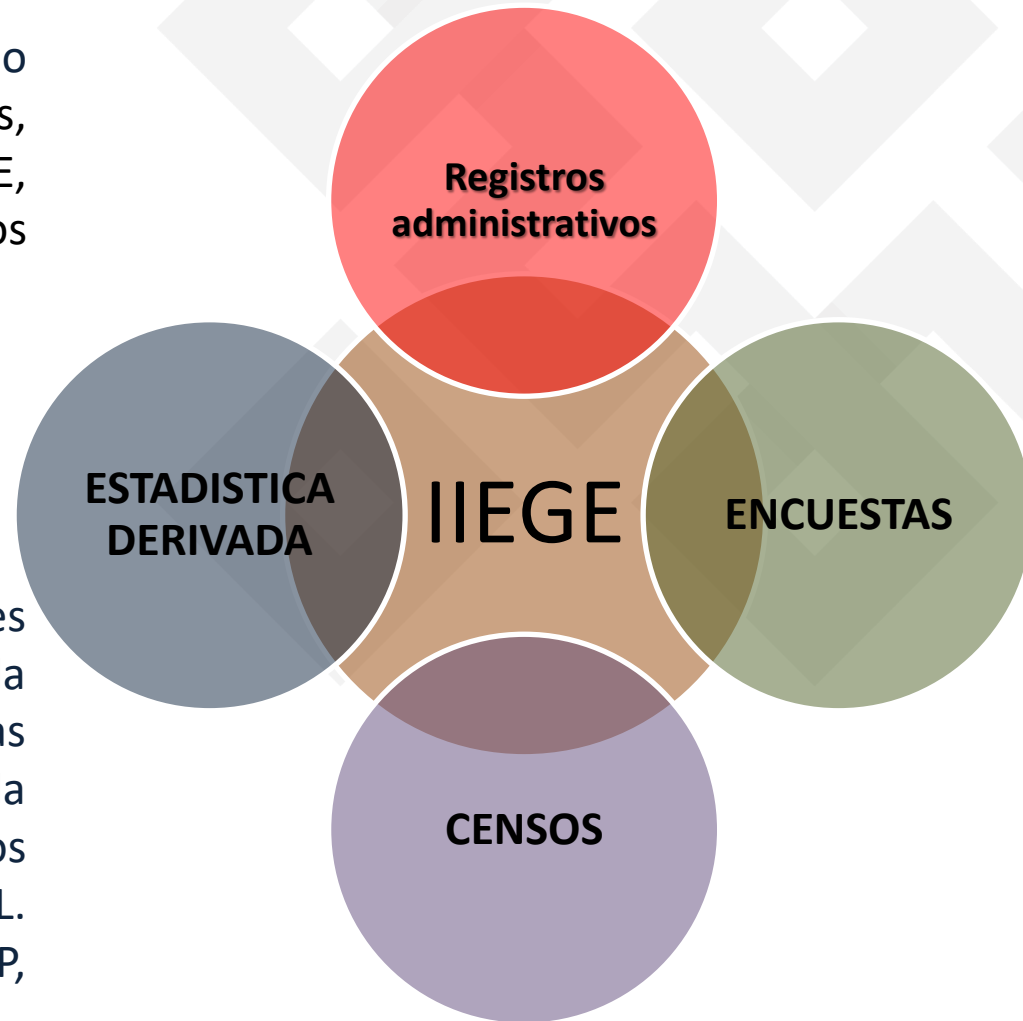
VERACRUZ
GOBIERNO
DEL ESTADO

Registros administrativos generados o integrados por las Dependencias, Organismos e instituciones de la APE, representaciones Federales, Organismos Autónomos y No Gubernamentales.

Resultados seleccionados de los Censos y Encuestas del catalogo y acervo del INEGI .

Estadística derivada de los diferentes proyectos del INEGI como ejemplo la estimación del PIB o el Sistema de Cuentas Nacionales. De la APF como la STPS y la Secretaria de Economía. Organismos autónomos como BANXICO y CONEVAL. Sistemas de Información como el SIAP, Data Tur, el reciente Data México, etc.

¿Qué comprende el IIEGE?





¿Cual es su uso del IIEGE?

Debido principalmente a los **criterios metodológicos internacionalmente aceptados y adoptados por el INEGI como** única institución de generación y/o integración de **Información Oficial**. Para la estandarización de los registros, destacan:

- **Cobertura Temporal**, ciclo escolar, zafra, ciclo agrícola, inventarial (trimestre o semestre o año) y acumulada (31 de diciembre), etc.
- **Cobertura Geográfica**, Estado, Municipio, Localidad, Oficina, etc.
- **Unidades de medida**, Tonelada, kilometro, Hectárea, Litro, Porcentaje, Pie cubico, etc.
- **Referencias bibliográficas**. Formato APA, Chicago, Harvard, Gost, etc.



VERACRUZ
GOBIERNO
DEL ESTADO



<http://ceieg.veracruz.gob.mx/2020/03/23/integracion-de-informacion-estadistica-y-geografica-estatal-iiege-edicion-2020/>

IIEGE, Ejercicio 2020

<http://ceieg.veracruz.gob.mx/>





VERACRUZ
GOBIERNO
DEL ESTADO

Contactos SEFIPLAN:

Conmutador 228 842 14 00

José Rafael Cobos Moll
jrcobos@veracruz.gob.mx
Exts. 2192 y 3352

Héctor Luna Ortega
hlunao@veracruz.gob.mx
Exts. 3353 y 3374

Aida Araceli Álvarez López
aalvarez@veracruz.gob.mx
Ext. 3374

Hilda Guadalupe Rodríguez Hernández
hrodriguez@veracruz.gob.mx
Ext. 3374

Fabiola Carrasco Garduño
fcarrasco@veracruz.gob.mx
Ext. 3311



VERACRUZ
GOBIERNO
DEL ESTADO

**GRACIAS
POR SU APOYO
Y COMPROMISO**