

## Informe de Actividades del Segundo Semestre 2016 del Comité Estatal de Información Estadística y Geográfica del Estado de Veracruz

Año: 2016

Periodo: Julio – Noviembre

Fecha de entrega: 30 de Noviembre de 2016  
(DD/MM/AAA)

Responsables de integrar el informe:

Nombre del Presidente: Lic. Antonio Gómez Pelegrin

Nombre del Secretario Técnico: Ing. Juan Manuel Yglesias López

Nombre del Secretario de Actas: Mtro. Carlos Reyes Sánchez

- a. Describa los avances en los proyectos o actividades correspondientes a los Objetivos del Programa Estatal de Estadística y Geografía relacionados con el desarrollo del SNIEG:  
b.

Proyectos o actividades para:	Avance anual programado %	Avance Realizado %	Descripción de los resultados de los proyectos o actividades realizadas
<b>Impulsar la consolidación del SNIEG:</b>			
Operar el Centro de Información Estadística y Geográfica del Estado de Veracruz de Ignacio de la Llave	100	100	El pasado 30 de septiembre se firmó el Convenio de Colaboración para la Operación del Centro de Información Estadística y Geográfica entre la Secretaría de Finanzas y Planeación y la Universidad Veracruzana con el fin de que se pueda alojar la información de las Unidades de Estado integrantes del Comité en un servidor de la Universidad, partiendo de los trabajos de los proyectos de georreferenciación "Incendios en Áreas Naturales Protegidas" y "Sitios de Disposición de Residuos Sólidos Urbanos" ; "Georreferenciación de la Pobreza" ; "Seguimiento a la Obra Pública" y el "Sistema Integral de Información Educativa". Además se solicitó a la Secretaría de Desarrollo Social y a la Secretaría de Medio Ambiente incorporaran al acervo del Centro la información correspondiente a sus proyectos.
<b>Aplicar la normatividad del SNIEG:</b>			
Capacitar en la Norma Técnica sobre Domicilios Geográficos.	100	100	Los días 11 y 12 de julio se impartió el curso sobre la Norma Técnica de Domicilios Geográficos a servidores


**Informe de Actividades del Segundo Semestre 2016 del  
Comité Estatal de Información Estadística y Geográfica del Estado de Veracruz**

			<p>públicos que participan en la generación e integración de información estadística y geográfica de la Comisión para la Regularización de la Tenencia de la Tierra perteneciente a la Secretaría de Desarrollo Agrario, Territorial y Urbano y a estudiantes de las licenciaturas de Geografía y Arquitectura de la Universidad Veracruzana.</p> <p>Los días 5 y 6 de octubre se impartió el Curso de la Norma Técnica de Domicilios Geográficos a los servidores públicos que participan en la generación e integración de información estadística y geográfica de la Secretaría de Protección Civil; Dirección de Catastro del Ayuntamiento de Alto Lucero y Oficina de Jefes de Manzana del Ayuntamiento de Xalapa.</p>
Capacitar en la Norma Técnica sobre el Sistema Geodésico Nacional	100	50	Éste curso se tenía programado para el ayuntamiento de Coatzacoalcos, pero se canceló debido a que el municipio desistió en participar en el proyecto de modernización Catastral INEGI-BANOBRAS.
Capacitar en la Norma Técnica sobre Estandares de Exactitud Posicional	100	50	Éste curso se tenía programado para el ayuntamiento de Coatzacoalcos, pero se canceló debido a que el municipio desistió en participar en el proyecto de modernización Catastral INEGI-BANOBRAS.
Capacitar en la Norma Técnica para la Generación, Captación e Integración de Datos Catastrales y Registrales con fines Estadísticos y Geográficos.	100	75	Éste curso se tenía programado para el ayuntamiento de Coatzacoalcos, pero se canceló debido a que el municipio desistió en participar en el proyecto de modernización Catastral INEGI-BANOBRAS.
Capacitar en la Norma Técnica para la elaboración de Metadatos Geográficos	100	100	El día 13 de septiembre se impartió el Curso de la Norma Técnica para la elaboración de Metadatos Geográficos a los servidores públicos que participan en la generación e integración de información estadística y geográfica del Instituto de Salud Pública, Licenciatura en Geografía de la Universidad Veracruzana y H. Ayuntamiento de Xalapa.



**Informe de Actividades del Segundo Semestre 2016 del  
Comité Estatal de Información Estadística y Geográfica del Estado de Veracruz**

<p>Capacitar en la Norma Técnica para la Generación de Estadística Básica</p>	<p>100</p>	<p>100</p>	<p>El día 24 de octubre se impartió el Curso de la Norma Técnica para la generación de estadísticas básicas a los servidores públicos que participan en la generación e integración de información estadística y geográfica de la Coordinación Universitaria de Observatorios de la Universidad Veracruzana; Secretaría de Secretaría de Desarrollo Agrario, Territorial y Urbano y de la Secretaría de Agricultura, Ganadería, Desarrollo Rural, Pesca y Alimentación (SAGARPA).</p>
<p>Presentación de los Lineamientos para incorporar la perspectiva de género en el Sistema Nacional de Información Estadística y Geográfica</p>	<p>100</p>	<p>50</p>	<p>En la fecha programada para la impartición de ésta capacitación, los servidores públicos de las dependencias de gobierno invitadas no pudieron asistir por cargas de trabajo del acta entrega - recepción para el cambio de la administración.</p>
<p><b>Utilizar la información del SNIEG:</b></p>			
<p>Mantener y difundir el sitio web del CEIEG Veracruz.</p>	<p>100</p>	<p>100</p>	<p>El sitio web del CEIEG se actualizó y con ésta versión lo hace más atractivo; cuenta con información del Comité, información estadística, geográfica y documentos de análisis; los elementos de la planeación estratégica del Comité, tales como integrantes, misión, visión, objetivos, marco jurídico, programas de trabajo e información de las sesiones realizadas por el mismo; grupos de trabajo; programas de capacitación; ligas de interés, vinculación con el portal de transparencia de la Secretaría de Finanzas y Planeación, Catálogo General de Indicadores, entre otros elementos.</p>
<p><b>Implementar el Sistema de Información Geográfica:</b></p>			
<p>Capacitar a servidores públicos en el uso del software Mapa Digital para Escritorio</p>	<p>100</p>	<p>140</p>	<p>Los días 1, 2 y 3 de agosto se impartió el Taller de Mapa Digital para Escritorio a los servidores públicos que participan en la generación e integración de información estadística y geográfica de la Delegación Federal de la Secretaría de Desarrollo Social; Procuraduría Agraria; H. Ayuntamiento de Acajete y H. Ayuntamiento de Xalapa.</p> <p>Los días 19, 20 y 21 de septiembre se impartió el Taller</p>



**Informe de Actividades del Segundo Semestre 2016 del  
Comité Estatal de Información Estadística y Geográfica del Estado de Veracruz**

			<p>de Mapa Digital para Escritorio a los servidores públicos que participan en la generación e integración de información estadística y geográfica de la Dirección de Catastro y Valuación de la Secretaría de Gobierno del Estado e Instituto de Salud Pública de la Universidad Veracruzana.</p> <p>Los días 11, 12 y 13 de octubre se impartió el Taller de Mapa Digital para Escritorio a los servidores públicos que participan en la generación e integración de información estadística y geográfica de la Secretaría de Protección Civil y Universidad Veracruzana.</p> <p>Los días 25, 26 y 27 de octubre se impartió el Taller de Mapa Digital para Escritorio a los servidores públicos que participan en la generación e integración de información estadística y geográfica de la Coordinación de Bibliotecas y Centros de Información Documental de la Secretaría de Educación Veracruz y Delegación de la Secretaría de Economía.</p>
<b>Contribuir con la infraestructura de información:</b>			
Conformar y actualizar el Registro Estatal de Información Estadística y Geográfica	100	34	Se da atención de la actividades de actualización con asesoría personalizada en el llenado del cuestionario en el sistema en línea, así como contacto con los Enlaces Institucionales, Enlaces Operativos e informantes designados, utilizando diferentes medios: reuniones dentro del CEIEG del Estado de Veracruz, reuniones extraordinarias, vía correo electrónico, visitas en sus oficinas, por teléfono y mediante oficios del Coordinador Estatal.
<b>Otros proyectos o actividades considerados en el PEEG del CEIEG que contribuyen al SNIEG:</b>			
Elaborar el Anuario Estadístico y Geográfico del Estado de Veracruz de Ignacio de la Llave, edición 2016.	100	100	El 2 de septiembre del presente año, se concluyó la liberación del documento Anuario Estadístico y Geográfico Estatal del Estado de Veracruz de Ignacio de la Llave en su edición 2016, dicho evento se realizó en la Coordinación Estatal Veracruz. Participaron en esta etapa personal de la Dirección Regional Oriente, Coordinación Estatal y de la Secretaría de Finanzas y Planeación del Gobierno del Estado.
<b>Otros proyectos o actividades considerados en el PEEG del CEIEG:</b>			

**Informe de Actividades del Segundo Semestre 2016 del  
Comité Estatal de Información Estadística y Geográfica del Estado de Veracruz**

--	--	--	--

c. ¿En el periodo se realizaron actividades no consideradas en el PEEG del CEIEG que impactan en el desarrollo del SNIEG? No

En caso afirmativo, proporcione los siguientes datos:

Actividad	Descripción y resultado
Otra (describa en el recuadro)	
Otra (describa en el recuadro)	
Elija un elemento	

d. ¿El CEIEG tuvo reuniones plenarias en el periodo? Sí

En caso afirmativo, proporcione los siguientes datos:

Fecha de la reunión	Principales asuntos abordados
25/10/2016	<p>En la segunda sesión ordinaria 2016 del Comité se trataron los siguientes asuntos:</p> <ul style="list-style-type: none"> <li>▪ Presentación del informe de las actividades desarrolladas en el marco del Comité durante la administración 2011-2016.</li> <li>▪ Presentación por parte de las Secretarías de Gobierno del Estado, los proyectos de georreferenciación:               <ul style="list-style-type: none"> <li>- Combate a la Pobreza.</li> <li>- Incendios en áreas naturales protegidas.</li> <li>- Sitio de disposición final de residuos sólidos urbanos.</li> <li>- Seguimiento a la Obra Pública.</li> <li>- Sistema integral de información educativa del Estado de Veracruz.</li> </ul> </li> <li>▪ Presentación sobre los avances en la operación del Centro de Información Estadística y Geográfica del Estado de Veracruz.</li> </ul>


Informe de Actividades del Segundo Semestre 2016 del  
Comité Estatal de Información Estadística y Geográfica del Estado de Veracruz

Firmas:




---

Ing. Miguel L. Álvarez Zamorano  
Presidente Suplente del CEIEG



---

Ing. Juan Manuel Yglesias López  
Secretario Técnico



---

Mtro. Carlos Reyes Sánchez  
Secretario de Actas