

Informe de Actividades del Primer Semestre 2016 del  
Comité Estatal de Información Estadística y Geográfica del Estado de Veracruz

|   |            |            |   |
|---|------------|------------|---|
| <p>Capacitar en la Norma Técnica para la Generación, Captación e Integración de Datos Catastrales y Registrales con fines Estadísticos y Geográficos.</p> | <p>100</p> | <p>75</p>  | <p>El día 3 de marzo de 2016 se capacitó a los académicos y alumnos que participan en la generación e integración de información geográfica del Instituto Tecnológico Superior de Xalapa y de la Licenciatura en Geografía de la Universidad Veracruzana.</p> <p>El día 7 de junio de 2016 se capacitó a los servidores públicos, académicos y alumnos que participan en la generación e integración de información estadística y geográfica de la Dirección General de Catastro de la Secretaría de Gobierno; Comisión para la Regularización de la Tenencia de la Tierra perteneciente a la Secretaría de Desarrollo Agrario, Territorial y Urbano y Licenciatura en Geografía de la Universidad Veracruzana.</p> <p>El día 20 de junio de 2016 se capacitó a los servidores públicos que participan en la generación e integración de información geográfica de la Dirección de Catastro del Ayuntamiento de Minatitlán.</p> |
| <p>Capacitar en la Norma Técnica para la elaboración de Metadatos Geográficos</p>   | <p>100</p> | <p>50</p>  | <p>El día 22 de junio de 2016 se capacitó a los servidores públicos y alumnos que participan en la generación e integración de información geográfica de la Dirección General de Catastro de la Secretaría de Gobierno y Licenciatura en Geografía de la Universidad Veracruzana.</p>   |
| <p>Capacitar en la implementación del Modelo de Calidad de Datos en la Información Catastral y Registral</p>  | <p>100</p> | <p>100</p> | <p>Los días 30 y 31 de mayo de 2016 se capacitó a los servidores públicos que participan en la generación e integración de información estadística y geográfica de la Secretaría de Protección Civil; Dirección de Catastro de la Secretaría de Gobierno y Secretaría de Medio Ambiente.</p>  |
| <p>Presentación de la Norma para la autorización de levantamientos aéreos y exploraciones geográficas en el territorio nacional.</p>                      | <p>100</p> | <p>100</p> | <p>El día 4 de marzo de 2016 se capacitó a los académicos y alumnos que participan en la generación e integración de información geográfica del Instituto Tecnológico Superior de Xalapa y de la Licenciatura en Geografía de la Universidad Veracruzana.</p>   |



**Informe de Actividades del Primer Semestre 2016 del  
Comité Estatal de Información Estadística y Geográfica del Estado de Veracruz**

**Año:** 2016      **Periodo:** Enero – Junio      **Fecha de entrega:** 27 de Julio de 2016  
(DD/MM/AAA)

**Responsables de integrar el informe:**

**Nombre del Presidente:** Lic. Antonio Gómez Pelegrín

**Nombre del Secretario Técnico:** Ing. Juan Manuel Yglesias López


**Nombre del Secretario de Actas:** Mtro. Carlos Reyes Sánchez

- a. Describa los avances en los proyectos o actividades correspondientes a los Objetivos del Programa Estatal de Estadística y Geografía relacionados con el desarrollo del SNIEG:
- b.

| Proyectos o actividades para:  | Avance anual programado % | Avance Realizado % | Descripción de los resultados de los proyectos o actividades realizadas  |
|--|---------------------------|--------------------|--|
| Impulsar la consolidación del SNIEG:   |                           |                    |  |
| Operar el Centro de Información Estadística y Geográfica del Estado de Veracruz de Ignacio de la Llave | 100                       | 50                 | La Secretaría de Finanzas y Planeación elaboró una propuesta de convenio con la Universidad Veracruzana para establecer y ejecutar las bases técnicas, administrativas y metodológicas con la finalidad de que la UV administre y opere el Centro de Información Estadística y Geográfica del Estado de Veracruz de Ignacio de la Llave. |
| Aplicar la normatividad del SNIEG:   |                           |                    |  |
| Capacitar en la Norma Técnica sobre Domicilios Geográficos.  | 100                       | 33                 | Los días 8 y 9 de marzo de 2016 se capacitó a los servidores públicos que participan en la generación e integración de información estadística y geográfica de la Secretaría de Desarrollo Social y la Universidad Veracruzana.  |
| Capacitar en la Norma Técnica sobre el Sistema Geodésico Nacional                                      | 100                       | 50                 | El día 21 de julio de 2016 se capacitó a los servidores públicos que participan en la generación e integración de información geográfica de la Dirección de Catastro del Ayuntamiento de Minatitlán.   |
| Capacitar en la Norma Técnica sobre Estándares de Exactitud Posicional                                 | 100                       | 50                 | El día 21 de julio de 2016 se capacitó a los servidores públicos que participan en la generación e integración de información geográfica de la Dirección de Catastro del Ayuntamiento de Minatitlán.   |



**Informe de Actividades del Primer Semestre 2016 del  
Comité Estatal de Información Estadística y Geográfica del Estado de Veracruz**

|   |            |            |  |
|---|------------|------------|--|
| <p>Capacitar en la Norma Técnica para la Generación de Estadística Básica</p>   | <p>100</p> | <p>50</p>  | <p>El día 22 de enero de 2016 se capacitó a los servidores públicos que participan en la generación e integración de información estadística y geográfica de la Secretaría de Seguridad Pública.<br/><br/>El día 28 de enero de 2016 se capacitó a los servidores públicos que participan en la generación e integración de información estadística del Instituto Veracruzano de las Mujeres.</p>  |
| <p>Capacitar en la Norma Técnica para la Incorporación y Actualización de Información al Directorio Estadístico Nacional de Unidades Económicas</p> | <p>100</p> | <p>100</p> | <p>El día 27 de mayo se capacitó a los servidores públicos que participan en la generación e integración de información estadística y geográfica de la Secretaría de Desarrollo Económico y Portuario; Secretaría del Trabajo Previsión Social y Productividad y Secretaría de Desarrollo Social.</p>  |
| <p>Código de Ética para los integrantes del SNIEG</p>   | <p>100</p> | <p>100</p> | <p>El día 19 de mayo de 2016 durante la primera sesión del Comité Estatal, se realizó la presentación del Código de Ética a los representantes de las Unidades de Estado que integran el Comité.</p>   |
| <p>Presentación de los Lineamientos para incorporar la perspectiva de género en el Sistema Nacional de Información Estadística y Geográfica</p>     | <p>100</p> | <p>50</p>  | <p>El día 27 de abril, se llevó a cabo la presentación de los Lineamientos, dirigido a las Unidades de Género del DIF; Secretaría de Finanzas y Planeación; Instituto Veracruzano de las Mujeres y Secretaría del Trabajo, Previsión Social y Productividad.<br/><br/>El día 15 de junio se realizó la presentación de los Lineamientos, dirigido a las Unidades de Género de la Secretaría de Gobierno; Secretaría de Protección Civil; Secretaría de Desarrollo Social; Secretaría de Desarrollo Económico y Secretaría de Medio Ambiente.</p> |
| <p>Utilizar la información del SNIEG:</p>   |            |            |  |
| <p>Mantener y difundir el sitio web del CEIEG Veracruz.</p>   | <p>100</p> | <p>100</p> | <p>El sitio web del CEIEG se actualizó y con esta versión se hace más atractivo; cuenta con información del Comité, información estadística, geográfica y</p>   |

Informe de Actividades del Primer Semestre 2016 del  
Comité Estatal de Información Estadística y Geográfica del Estado de Veracruz

|  |            |            |   |
|--|------------|------------|---|
|  |            |            | <p>documentos de análisis; los elementos de la planeación estratégica del Comité, tales como integrantes, misión, visión, objetivos, marco jurídico, programas de trabajo e información de las sesiones realizadas por el mismo; grupos de trabajo; programas de capacitación; ligas de interés, vinculación con el portal de transparencia de la Secretaría de Finanzas y Planeación, Catálogo General de Indicadores, entre otros elementos.</p>  |
| <p>Implementar el Sistema de Información Geográfica:</p>                                   |            |            |   |
| <p>Capacitar a servidores públicos en el uso del software Mapa Digital para Escritorio</p> | <p>100</p> | <p>100</p> | <p>Del 10 al 12 de febrero de 2016 se capacitó a los servidores públicos que participan en la generación e integración de información estadística y geográfica de la Secretaría de Desarrollo Social.</p> <p>Del 17 al 19 de febrero de 2016 se capacitó a los servidores públicos que participan en la generación e integración de información estadística y geográfica del H. Ayuntamiento de Córdoba y Facultad de Arquitectura de la Universidad Veracruzana.</p> <p>Del 15 al 17 de marzo de 2016 se capacitó a los servidores públicos que participan en la generación e integración de información estadística y geográfica de la Secretaría de Finanzas y Planeación.</p> <p>Del 20 al 22 de abril de 2016 se capacitó a los servidores públicos que participan en la generación e integración de información estadística y geográfica de la Secretaría de Desarrollo Agropecuario, Rural y Pesca y del Consejo Estatal de Población.</p> <p>Del 17 al 19 de mayo de 2016 se capacitó a los servidores públicos que participan en la generación e integración de información estadística y geográfica de la Secretaría Ejecutiva del Consejo Estatal de Seguridad Pública; Comisión Municipal de Agua y Saneamiento; Secretaría del Trabajo Previsión Social y Productividad; Servicios de Salud de Veracruz;</p> |



**Informe de Actividades del Primer Semestre 2016 del  
Comité Estatal de Información Estadística y Geográfica del Estado de Veracruz**

c. ¿En el periodo se realizaron actividades no consideradas en el PEEG del CEIEG que impactan en el desarrollo del SNIEG? No

En caso afirmativo, proporcione los siguientes datos:


| Actividad                      | Descripción y resultado |
|--------------------------------|-------------------------|
| Otra (describa en el recuadro) |                         |
| Otra (describa en el recuadro) |                         |
| Elija un elemento.             |                         |

d. ¿El CEIEG tuvo reuniones plenarios en el periodo? SI

En caso afirmativo, proporcione los siguientes datos:

| Fecha de la reunión | Principales asuntos abordados  |
|---------------------|--|
| 19/05/2016          | <p>En la primera sesión 2016 del Comité se trataron los siguientes asuntos:</p> <ul style="list-style-type: none"> <li>▪ Seguimiento de acuerdo (Incluye grupos de trabajo).</li> <li>▪ Presentación y aprobación del Programa Anual de Trabajo 2016.</li> <li>▪ Presentación del Centro de Información Estadística y Geográfica del Estado de Veracruz.</li> <li>▪ Presentación de la página web del CEIEG.</li> <li>▪ Presentación de proyectos de georreferenciación: " Combate a la Pobreza "; "Incendios en áreas naturales protegidas"; " Sitio de disposición final de residuos sólidos urbanos"; " Seguimiento a la Obra Pública" y " Sistema integral de información educativa del estado de Veracruz".</li> <li>▪ Propuesta de convenio con la Universidad Veracruzana para la creación de un servidor espejo que resguarde la información del Centro de Información.</li> <li>▪ Presentación del Código de Ética para los integrantes del SNIEG.</li> </ul> |

Firmas:



Ing. Miguel L. Álvarez Zamorano  
Presidente Suplente del CEIEG




Ing. Juan Manuel Yglesias López  
Secretario Técnico



Mtro. Carlos Reyes Sánchez  
Secretario de Actas

**Informe de Actividades del Primer Semestre 2016 del  
Comité Estatal de Información Estadística y Geográfica del Estado de Veracruz**

|  |            |            |   |
|--|------------|------------|---|
|  |            |            | <p>Colegio de Bachilleres del Estado de Veracruz; Secretaría de Finanzas y Planeación; y el Instituto de la Policía Auxiliar y Protección Patrimonial para el Estado de Veracruz.</p> <p>Del 28 al 30 de junio de 2016 se capacitó a los servidores públicos que participan en la generación e integración de información estadística y geográfica de la Secretaría de Desarrollo Social, el Instituto de la Policía Auxiliar y Protección Patrimonial para el Estado de Veracruz, Secretaría de Seguridad Pública, Secretaría de Desarrollo Agropecuario, Rural y Pesca, Instituto de Pensiones, Instituto Veracruzano de Educación para los Adultos y Secretaría de Infraestructura y Obras Públicas.</p> |
| <b>Contribuir con la infraestructura de información:</b>   |            |            |   |
| <p>Conformar y actualizar el Registro Estatal de Información Estadística y Geográfica</p>                        | <p>100</p> | <p>20</p>  | <p>Se da atención de la actividades de actualización con asesoría personalizada en el llenado del cuestionario en el sistema en línea, así como contacto con los Enlaces Institucionales, Enlaces Operativos e informantes designados, utilizando diferentes medios: reuniones dentro del CEIEG del Estado de Veracruz, reuniones extraordinarias, vía correo electrónico, visitas en sus oficinas, por teléfono y mediante oficios del Coordinador Estatal.</p>  |
| <b>Otros proyectos o actividades considerados en el PEEG del CEIEG que contribuyen al SNIEG:</b>                 |            |            |   |
| <p>Elaborar el Anuario Estadístico y Geográfico del Estado de Veracruz de Ignacio de la Llave, edición 2016.</p> | <p>100</p> | <p>47</p>  | <p>Al mes de junio, han participado el 86.4% de las fuentes locales en la integración de su información por medio del Sistema Integrador de Productos Estadísticos (SIPRE), para el Anuario Estadístico y Geográfico del Estado.</p>  |
| <p>Integrar el Censo Nacional de Gobierno, Seguridad Pública y Sistema Penitenciario Estatales.</p>              | <p>100</p> | <p>100</p> | <p>Se cuenta con las 9 secciones, que integran el módulo 1, en versión impresa y digital.</p>   |
| <b>Otros proyectos o actividades considerados en el PEEG del CEIEG:</b>  |            |            |   |
|  |            |            |    |