

**Informe de Actividades del Segundo Semestre 2020 del
Comité Estatal de Información Estadística y Geográfica del Estado de Veracruz**

Año: 2020

Periodo: Julio – Diciembre

Fecha de entrega: 31 de Diciembre de 2020
(DD/MM/AAA)

Responsables de integrar el informe:

Nombre del Presidente: Mtro. José Luis Lima Franco

Nombre del Secretario Técnico: Ing. Juan Manuel Yglesias López

Nombre del Secretario de Actas: Mtro. Sergio Pastor Rojas Morteo


a. Describa los avances en los proyectos o actividades correspondientes a los Objetivos del Programa Estatal de Estadística y Geografía relacionados con el desarrollo del SNIEG:

b.

Proyectos o actividades para:	Avance anual programado %	Avance Realizado %	Descripción de los resultados de los proyectos o actividades realizadas
Impulsar la consolidación del SIEGVER y del SNIEG:			
Iniciativa de propuesta de la Ley del Sistema de Información Estadística y Geográfica del Estado de Veracruz de Ignacio de la Llave.	100	20	Pendiente dado el retraso en la publicación de la respectiva actualización del Manual General de Organización de la SEFIPLAN, programada en la Gaceta Oficial del Estado para enero de 2021, donde se establecen atribuciones y funciones específicas en esta materia.
Revisar, actualizar y alinear el Programa Estatal de Estadística y Geografía (PEEG) 2019-2024 y el PAT 2020.	100	50	En el caso del PEEG 2019-2024 sin avance toda vez que las actividades regulares por la Contingencia Sanitaria por el COVID 19 (virus Sars Cov 2), han dificultado el proceso. Con respecto al PAT 2020 este ya ha sido revisado y actualizado conforme a las condiciones derivadas de dicha Contingencia.
Aplicar la normatividad del SNIEG:			
Atender solicitudes específicas en el uso de la normatividad y metodología del SNIEG	100	0	Ante el escenario de contingencia sanitaria causada por la propagación del COVID-19 y de las

**Informe de Actividades del Segundo Semestre 2020 del
Comité Estatal de Información Estadística y Geográfica del Estado de Veracruz**

Proyectos o actividades para:	Avance anual programado %	Avance Realizado %	Descripción de los resultados de los proyectos o actividades realizadas
			disposiciones de confinamiento, aislamiento voluntario y sana distancia para evitar los contagios, por la Secretaría de Salud y que se han extendido por disposición gubernamental; no se han recibido solicitudes específicas.
Curso Taller Estadística con Perspectiva de Género	100	100	El día 24 de julio se impartió capacitación en la modalidad virtual a 43 servidores públicos de las Unidades del Estado.
Curso- Taller Generación de información estadística	100	100	Del 24 de agosto al 4 de septiembre se impartió capacitación en la modalidad en línea a 49 servidores públicos de las Unidades del Estado.
Diseño conceptual para la generación de información estadística	100	100	Del 14 al 25 de septiembre de 2020 se impartió capacitación en la modalidad en línea a 43 servidores públicos de las Unidades del Estado.
Presentación de Inducción de la Norma Técnica para la Clasificación Nacional de Delitos para Fines Estadísticos	100	100	El 30 de septiembre se impartió capacitación en la modalidad Virtual a 33 servidores públicos de las Unidades del Estado.
Curso-Taller del SNIEG	100	100	Del 28 de septiembre al 9 de octubre de 2020 se impartió capacitación en la modalidad en línea a 40 servidores públicos de las Unidades del Estado.
Capacitar en la Norma Técnica para la elaboración de Metadatos Geográficos	100	100	El 28 de octubre se impartió capacitación en la modalidad Virtual a 22 servidores públicos de las Unidades del Estado.
Norma Técnica para el Sistema Geodésico Nacional	100	100	El 29 de octubre se impartió capacitación en la modalidad Virtual a 20 servidores públicos de las Unidades del Estado.
Norma Técnica de Estándares de Exactitud Posicional	100	100	El 30 de octubre se impartió capacitación en la modalidad Virtual a 21 servidores públicos de las Unidades del Estado.
Presentación de datos estadísticos en cuadros y gráficas	100	100	Del 19 al 30 de octubre de 2020 se impartió

**Informe de Actividades del Segundo Semestre 2020 del
Comité Estatal de Información Estadística y Geográfica del Estado de Veracruz**

Proyectos o actividades para:	Avance anual programado %	Avance Realizado %	Descripción de los resultados de los proyectos o actividades realizadas
			capacitación en la modalidad en línea a 32 servidores públicos de las Unidades del Estado.
Utilizar la información del SIEGVER y del SNIEG en el diseño, ejecución, control, evaluación y seguimiento de políticas programas y proyectos públicos y en la toma de decisiones.			
Actualizar y dar mantenimiento a la página del CEIEG en Internet	100	100	Con base en el PEEG 2019-2024 se agregaron, modificaron y publicaron secciones, véase por ejemplo lo correspondiente en los Canales de los Comités (o equivalentes) en las Entidades y el Canal de Youtube del CEIEG: http://ceieg.veracruz.gob.mx/otros-sitios/
Implementar el Sistema de Información Geográfica:			
Se capacitó en el Taller de MxSIG	100	100	Del 18 al 20 de noviembre se capacitó en la modalidad virtual a 6 servidores públicos que las Unidades del estado que están desarrollando proyectos de uso de información.
Sistema de Información Georreferenciada del Sector Rural en el Estado de Veracruz	100	85	En proceso de desarrollo por la Secretaría de Desarrollo Agropecuario, Rural y Pesca (SEDARPA).
Proyecto Oficina Virtual de Información Económica.	100	60	En proceso de implementación por parte de la Secretaría de Desarrollo Económico y Portuario (SEDECOP).
Proyecto iCLÚSTER.	100	30	En proceso de implementación por parte de la SEDECOP.
Sistema de Información Geográfica de la Región Planicie Costera y Golfo de México de la Comisión Nacional de Áreas Naturales Protegidas.	100	61	En proceso de desarrollo por la Comisión Nacional de Áreas Naturales Protegidas.
Proyecto Oficina Virtual de Información Económica Municipal.	100	50	En proceso de desarrollo por el H. Ayuntamiento de Xalapa.
Contribuir con la infraestructura de información: del SIEGVER y del SNIEG:			

**Informe de Actividades del Segundo Semestre 2020 del
Comité Estatal de Información Estadística y Geográfica del Estado de Veracruz**

Proyectos o actividades para:	Avance anual programado %	Avance Realizado %	Descripción de los resultados de los proyectos o actividades realizadas
Conformar y actualizar el Registro Estatal de Información Estadística.	100	95	Se brindó asesorías a las unidades que atienden funciones estadísticas.
Levantar e integrar información del Censo Nacional de Gobierno, Seguridad Pública y Sistema Penitenciario Estatales.	100	100	12 cuestionarios concluidos.
Integración de Información Estadística y Geográfica del Estado (IIEGE).	100	70	En proceso y con diversos avances en los diferentes sectores que integran el proyecto.
Actualización anual de los 212 cuadernillos municipales.	100	100	Actualizados con los datos disponibles. Ver: http://ceieg.veracruz.gob.mx/2020/12/03/cuadernillos-municipales-2020/
Actualización de 10 Estudios Regionales para la Planeación.	100	100	Actualizados con los datos disponibles. Ver: http://ceieg.veracruz.gob.mx/2019/10/07/documentos-de-analisis/

c. ¿En el periodo se realizaron actividades no consideradas en el PEEG del CEIEG que impactan en el desarrollo del SNIEG? No

En caso afirmativo, proporcione los siguientes datos:

Actividad	Descripción y resultado


d. ¿El CEIEG tuvo reuniones plenarias en el periodo? Sí

En caso afirmativo, proporcione los siguientes datos:


Informe de Actividades del Segundo Semestre 2020 del
Comité Estatal de Información Estadística y Geográfica del Estado de Veracruz

Fecha de la reunión	Principales asuntos abordados
8 de diciembre de 2020	<p>En la Segunda Sesión Ordinaria 2020 del Comité se trataron los siguientes asuntos:</p> <p>Presentación:</p> <ul style="list-style-type: none">• “Avances y Resultados del Programa Anual de Trabajo 2020”.• “Resultados de los Censos económicos 2019” .• “Censo Nacional de Gobiernos Municipales y Demarcaciones Territoriales de la Ciudad de México 2021”.• Presentación de Proyectos:<ul style="list-style-type: none">➢ “Sistema de Información Geográfica de la Región Planicie Costera y Golfo de México de la Comisión Nacional de Áreas Naturales Protegidas”➢ “VERADATOS”➢ “Banco Estatal de Datos e Información sobre casos de Violencia Contra las Mujeres”.


Firmas:



Lic. José Manuel Pozos del Ángel
Presidente Suplente del CEIEG



Ing. Juan Manuel Yglesias López
Secretario Técnico



Mtro. Sergio Pastor Rojas Morteo
Secretario de Actas

