

# Censo 2020

Comité Estatal de Información Estadística y Geográfica del Estado de Veracruz de Ignacio de la Llave



Xalapa, Veracruz de Ignacio de la Llave, 04 de octubre de 2019

# Índice

- 1** Censo de Población y Vivienda 2020
- 2** Utilidad de la información
- 3** Comités de apoyo al Censo
- 4** Consideraciones finales



# Censo de Población y Vivienda 2020

# Censo 2020



El censo de población y vivienda es el evento estadístico de mayor importancia para el país

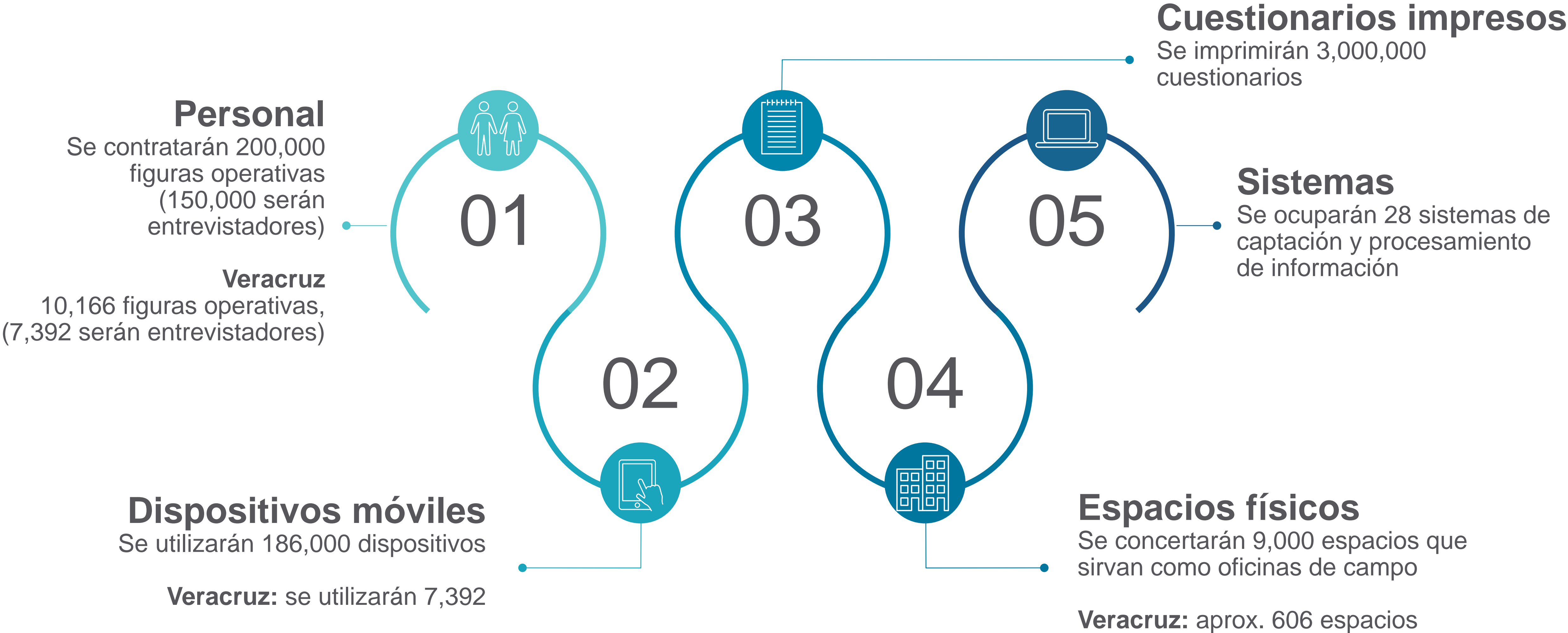


Es la fuente de información indispensable para caracterizar a la población y viviendas: permite saber cuántos y cómo somos, dónde y cómo vivimos



Recoge información de toda la población y las viviendas ubicadas en el territorio nacional

# Censo 2020: programa de grandes dimensiones



# Bases Metodológicas

## Métodos de recolección:



- **Entrevista directa** utilizando dispositivos móviles.



- **Auto-empadronamiento** por Internet.



- **Entrevista asistida** por teléfono.

## Tipos de cuestionario:

- **Básico** para la enumeración exhaustiva, alrededor de **30 preguntas**.



- **Ampliado** para una muestra probabilística, alrededor de **75 preguntas**.

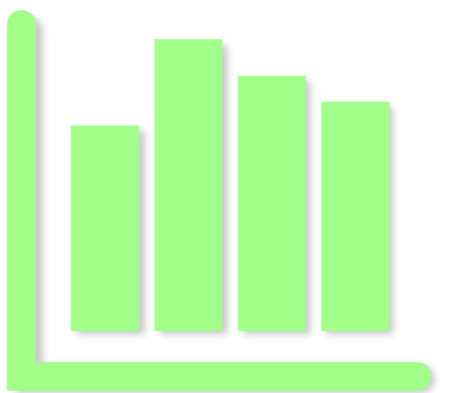
- **De localidad** para aquellas que cuenten con **menos de 5 000 habitantes**, alrededor de **110 preguntas**.

- **Del entorno urbano**, en localidades de **5 000 o más habitantes**, alrededor de **18 preguntas**.

- **De Alojamiento de Asistencia Social (CAAS)**, con **120 preguntas** en alrededor de **5 mil establecimientos**.

# Objetivos

- **Actualizar** la información sobre la **dimensión, estructura y distribución espacial** de la población, así como de sus **principales características socioeconómicas y culturales**. Además de la **cuenta del parque habitacional y sus características**
- **Producir información estadística** que sirva para focalizar **poblaciones de interés** para las políticas públicas de los gobierno.
- **Proporcionar** insumos para la construcción de los **marcos muestrales** de las **encuestas en hogares**
- **Ofrecer** insumos para las **proyecciones de población**



# Temática

- Población total y estructura por edad y sexo
- Características económicas
- Migración
- Religión
- Fecundidad y mortalidad
- Condición de discapacidad
- Acceso y uso de servicios de salud
- Movilidad cotidiana
- Etnicidad
- Educación
- Trabajo no remunerado
- Parentesco con la jefa o el jefe del hogar

- Tipo de localidad
- Disponibilidad de transporte público
- Actividades económicas
- Existencia y características de autoridades locales
- Festividades locales
- Daños por fenómenos naturales en los últimos 4 años
- Ámbitos de uso de la lengua indígena
- Problema principal
- Disponibilidad de servicios básicos en la localidad
- Equipamiento
- Abasto
- Servicios de salud, educativos y telecomunicaciones



- Características constructivas
- Tamaño y uso del espacio
- Instalaciones y acceso a servicios básicos
- Disponibilidad de electrodomésticos, automóviles y TIC
- Tenencia y adquisición de la vivienda
- Ingresos monetarios de fuentes distintas al trabajo
- Acceso a la alimentación

- Tipo de delimitación de la manzana
- Clase de rasgo
- Infraestructura vial
- Mobiliario urbano (alumbrado, nombres de calles)
- Servicios de alcantarillado pluvial y
- Transporte colectivo
- Restricción del paso
- Comercio en vía pública



# Metas



## Visitar y caracterizar

### Alrededor de 50 millones de inmuebles en el país:

- 45 millones de viviendas (aproximadamente 36 millones estarán habitadas)

### Veracruz se espera 3, 000 mil inmuebles:

- 2.8 millones de viviendas (aproximadamente 2.5 millones estarán habitadas).

## Actualizar la cartografía

### A nivel Nacional:

- De aproximadamente **195 mil localidades** menores de 2,500 habitantes de todo el territorio
- De las manzanas en alrededor de **3,700 localidades de 2,500** y más habitantes

### En Veracruz

- De aproximadamente 26,106 **localidades** menores de 2,500 habitantes del territorio.
- De alrededor de 365 **localidades** de 2,500 y más habitantes.

# Panorama Demográfico 2020

## Nacional

## Veracruz

**128** Millones de residentes habituales

**8.5** Millones de residentes habituales



**14%** Más que en 2010

**12%** Más que en 2010



**51%** Mujeres y 49% hombres


**52%** Mujeres y 48% hombres



# Levantamiento y entrega de resultados

**Levantamiento**  
Marzo del 2020

**Resultados  
Definitivos**  
Cuarto trimestre  
del 2020



# Utilidad de la información

# Planeación Democrática

- La información obtenida a partir de los Censos de Población es insumo para elaborar y dar seguimiento a:



# Desarrollo de proyectos de infraestructura

El Censo ofrece evidencia para planear proyectos de infraestructura y cobertura de servicios públicos



# Poblaciones vulnerables

El Censo permite conocer la dimensión, ubicación, características y disponibilidad de servicios de las poblaciones vulnerables así como la construcción de indicadores



# Distribución de fondos a Estados y Municipios

- La información de población de los Estados y municipios obtenida del Censo se utiliza como insumo para calcular la distribución de recursos federales, tales como:

01

Fondo General de Participaciones

02

Fondo de Fortalecimiento Municipal

03

Fondo de Fortalecimiento de las Entidades Federativas

04

Aportaciones para los Servicios de Salud

05

Aportaciones para la Seguridad Pública

06

Fondo de Fiscalización y Recaudación



# Agenda 2030



**El Censo permite analizar el desarrollo nacional y subnacional del país en el marco de la Agenda 2030 y los ODS**

# Comités de apoyo al Censo 2020

# Los Comités de apoyo al Censo

- Facilitan la coordinación entre el INEGI y las autoridades estatales y municipales
- Promueven su participación y colaboración en el operativo
- Permiten conseguir apoyos y documentar acciones

**Se busca un comité estatal presidido el Gobernador con la participación de dependencias estatales, municipales, organismos sociales y privados**



# Principales acciones que se promueven

Validación del paquete cartográfico

Concertación de aulas y oficinas

Acciones en materia de seguridad

Apoyos en la difusión

Seguimiento al operativo

Los Comités se instalan posterior al Acuerdo respectivo de la Junta de Gobierno

# Consideraciones finales

# Consideraciones finales

- La generación de estadísticas de calidad inicia con el trabajo en campo por lo que **el apoyo de las autoridades locales es crucial para el éxito del Censo 2020**
- El Censo permite a la sociedad y al **Estado tomar decisiones y diseñar política pública con base en evidencia objetiva**
- La información generada por el Censo se encuentra ligada al **acceso a múltiples fondos que asignan recursos federales**
- Los **Comités de apoyo al Censo** son el **mecanismo institucional de coordinación** entre el INEGI y las autoridades locales por lo que su participación es muy importante.

# Conociendo México

01 800 111 46 34

[www.inegi.org.mx](http://www.inegi.org.mx)

[atencion.usuarios@inegi.org.mx](mailto:atencion.usuarios@inegi.org.mx)



**INEGI** Informa